

Dodatok č. 1 k zámennej zmluve
č. Poz/NS/1555/2014

uzavretý medzi zmluvnými stranami:

1) **Obec Svodín**, Hlavná ulica 1117/1, 943 54 Svodín, IČO: 00 30 92 81, zastúpená starostom obce – Gabrielom Víghom, (ďalej ako účastník 1),

2) **Tomáš Šípoš**, rod. Šípoš, , trvale bytom Ulica Pála Pathóa 473/12, Svodín, (ďalej ako účastník 2),

3) **Klára Šípoš**, rod. Jónášová, , trvale bytom Ulica Pála Pathóa 473/12, Svodín, (ďalej ako účastník 3),

t a k t o :

I.

V konaní o povolenie vkladu vlastníctva pod sp. zn. V 5153/14-7 vedenom Okresným úradom Nové Zámky katastrálny odbor v zámennej zmluve č. Poz/NS/1555/2014 spísanej medzi zmluvnými dňa 9.9.2014 sa článok I. ods. 3 a 4 nahradzuje týmto znením:


(3) Účastník 2 prevádza do podielového spoluvlastníctva účastníka 1 nehnuteľnosti vo vlastníctve účastníka 2 vedené v katastri nehnuteľností v Obci Svodín v kat. úz. Maďarský Svodín na liste vlastníctva č. 1923 pod B/1 v podiele 4/5 z celku parcelu registra „E“ č. 2151 – orná pôda o výmere 4.805 m², parcelu registra „E“ č. 4088 – orná pôda o výmere 3.579 m², parcelu registra „E“ č. 2468/1 – orná pôda o výmere 3.430 m², parcelu registra „E“ č. 2468/3 – vinice o výmere 972 m², parcelu registra „E“ č. 2468/4 – orná pôda o výmere 984 m², na liste vlastníctva č. 2429 pod B/2 v podiele 1/2 z celku parcelu registra „E“ č. 2545 – orná pôda o výmere 3.226 m², parcelu registra „E“ č. 2544 – orná pôda o výmere 3.316 m² a nehnuteľnosti vo vlastníctve účastníka 2 v Obci Svodín v kat. úz. Nemecký Svodín na liste vlastníctva č. 3425 pod B/3 v podiele 60/480 z celku parcelu registra „E“ č. 1519/1 – orná pôda o výmere 20.846 m².

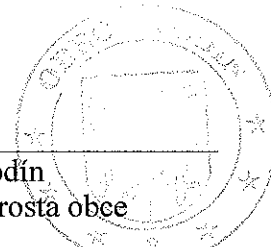
(4) Účastníci 2 a 3 prevádzajú do podielového spoluvlastníctva účastníka 1 nehnuteľnosti v bezpodielovom spoluvlastníctve účastníkov 2 a 3 vedené v katastri nehnuteľností v Obci Svodín v kat. úz. Maďarský Svodín na liste vlastníctva č. 1139 pod B/7 v podiele 18/48 z celku parcelu registra „E“ č. 927 – vinice o výmere 886 m², na liste vlastníctva č. 2517 pod B/9 v podiele 216/4800 z celku parcelu registra „E“ č. 4790 – orná pôda o výmere 157.670 m² a nehnuteľnosti vedené v katastri nehnuteľností v Obci Svodín v kat. úz. Nemecký Svodín na liste vlastníctva č. 2531 pod B/5 v podiele 10/300 z celku parcelu registra „E“ č. 1616 – orná pôda o výmere 1.615 m².


II.


1. Ostatné ustanovenia zámennej zmluvy uvedenej v bode I. ostávajú nezmenené.
2. Dodatok bol vyhotovený v 5 rovnopisoch, z ktorých každý účastník obdrží 1 rovnopis a 2 rovnopisy sú určené pre Okresný úrad, katastrálny odbor.

Svodín, 22.12.2014


za Obec Svodín
Gabriel Vígh, starosta obce




Tomáš Šipoš, rod. Šipoš


Klára Šipoš, rod. Jónášová