
Obec Svodín, Hlavná ulica 1117/1, 943 54 Svodín
IČO: 00309281, DIČ: 2020412713, Okres: Nové Zámky
www.svodin.sk



PROGRAM ROZVOJA OBCE
SVODÍN
na roky 2024-2030





Program rozvoja obce Svodín na roky 2024-2030

PROGRAM ROZVOJA OBCE SVODÍN NA ROKY 2024-2030	
Plánovacie obdobie	2024-2030+ (do schválenia nového rozvojového dokumentu)
Schvaľovací orgán / orgány	Obecné zastupiteľstvo obce Svodín
Identifikácia územnej/-ných samospráv/-y, pre ktorý/-é sa dokument spracováva	Obec Svodín IČO: 00309281 DIČ: 2020412713 Kraj: Nitriansky samosprávny kraj Okres: Nové Zámky
Dátum schvaľovania	3.6.2024
Forma spracovania	Externý spracovateľ s pomocou projektového tímu vytvoreného z poslancov a pracovníkov samosprávy obce, s účasťou obce v rámci dotazníkového prieskumu obyvateľov v rámci fázy spracovania dokumentu.
Gestor tvorby PRO a jeho kontaktné údaje	Mgr. Szabolcs Méri Hlavné 1, 943 54 Svodín +421 907 711 546 starosta@svodin.sk
Koordinátor tvorby PRO a jeho kontaktné údaje	PhDr. Vladimíra Pazderová, PhD. Horovce 354, 02062 0907703218 vladimira.pazderova@a-w-a.eu
Členovia tímov pracovných skupín podľa jednotlivých tém	<u>Hospodárska skupina:</u> Ing. Antal Molnár Ing. Gergely Bartos Bc. Ildikó Sárai <u>Sociálna skupina:</u> Ing. Štefan Šimonka Sláva Križáková <u>Environmentálna skupina:</u>



Program rozvoja obce Svodín na roky 2024-2030

	Ing. Gabriel Laczkó Ing. Erik Barna
Obdobie spracovania dokumentu	01/2024 - 05/2024
Financovanie spracovania dokumentu	Financované z vlastných zdrojov obce Svodín
Adresa zverejnenia PRO na napr. webovom sídle zadávateľa tvorby stratégie (obcí, miest, VÚC)	www.svodin.sk
Súlad s legislatívou	Program rozvoja obce je spracovaný v súlade so Zákonom o podpore regionálneho rozvoja č. 539/2008 Z.z. zo dňa 4.11.2008 v znení Zák. č. 309/2014 Z.z., 378/2016 Z.z., 313/2018 Z.z., 221/2019 Z.z.



ČASŤ 1 - ÚVOD

Program rozvoja obce Svodín predstavuje strednodobý plánovací a strategický dokument, ktorého spracovanie bolo motivované predovšetkým snahou o koncepčné, cieľavedomé a transparentné riadenie obce s cieľom hľadania efektívnych spôsobov riešenia problémov a potrieb rozvoja obce Svodín.

Rozvojový dokument je spracovaný podľa odporúčaní *Metodiky tvorby a implementácie programov hospodárskeho rozvoja a sociálneho rozvoja regiónov, programov rozvoja obcí a skupín obcí s uplatnením princípov udržateľného smart rozvoja*, v zmysle zákona č. 539/2008 Z.z. o podpore regionálneho rozvoja v znení neskorších predpisov, v súlade s cieľmi a prioritami ustanovenými v NRSR, zohľadňujúc ciele a priority ustanovené v programe rozvoja Nitrianskeho samosprávneho kraja. PRO zohľadňuje záväzné časti územnoplánovacej dokumentácie regiónu a obce Svodín.

Obec Svodín sa pre vypracovanie rozvojového dokumentu rozhodla nielen z dôvodu legislatívnych požiadaviek, ale predovšetkým kvôli správne zadefinovaniu aktuálnych problémov, nedostatkov obce a verejného života a snahe o zameranie sa na stanovenie vhodných prioritných oblastí a konkrétnych projektov s cieľom nájdenia vhodných riešení. Dokument tak predstavuje súhrn cielených aktivít, navrhnutý za účelom oživenia sociálneho, ekonomického a kultúrneho rozvoja obce Svodín.

Program rozvoja obce Svodín je rozdelený do štyroch hlavných častí, v súlade s aktuálne platnou metodikou:

- analytická časť obsahuje hodnotenie a analýzu východiskovej situácie obce, odhady jej budúceho vývoja, možné riziká a ohrozenia v nadväznosti na existujúce stratégie a koncepcie, ako aj definovanie podmienok udržateľného rozvoja obce.
- strategická časť je zameraná na definíciu stratégie rozvoja obce a určenie hlavných smerov, priorít a cieľov rozvoja obce s cieľom dosiahnutia vyváženého udržateľného rozvoja obce,
- realizačná a implementačná časť sa zameriava na popis postupov inštitucionálneho zabezpečenia, organizačné zabezpečenie realizácie, systém monitorovania a hodnotenia plnenia PRO, stanovenie merateľných ukazovateľov,
- finančná časť poskytuje pohľad na finančné zabezpečenie jednotlivých opatrení a aktivít, inštitucionálnej a organizačnej stránky realizácie programu rozvoja obce.



Program rozvoja obce je otvorený dokument, je teda možné ho dopĺňať a meniť na základe aktuálnych potrieb, po schválení obecným zastupiteľstvom. V dôsledku toho predstavuje dokument vhodný nástroj regionálneho rozvoja, ktorý adekvátne reaguje na aktuálne otázky.

1.1. Inštitucionálne východiská (legislatíva, kompetencie, partneri a inštitucionalizované štruktúry partnerstiev),	
1.1.1. Legislatíva upravujúca tvorbu a implementáciu PRO	<i>Zákon č. 539/2008 Z. z o podpore regionálneho rozvoja v znení neskorších predpisov, Metodika a inštitucionálny rámec tvorby verejných stratégií schváleného uznesením vlády SR č. 197/2017 z 26. apríla 2017</i>
1.1.2. Rozhodovacie kompetencie v oblasti tvorby a implementácie PRO	<i>Obecné zastupiteľstvo obce Svodín</i>
1.1.3. Partneri	Dotknutá verejnosť <i>Obyvatelia obce Svodín s trvalých i prechodným pobytom na území obce Obyvatelia okolitých obcí Návštevníci obce Právnické a fyzické osoby pôsobiace na území obce Ľudia pracujúci na území obce Záujmové združenia, spolky a organizácie pôsobiace na území obce</i>
	Hlavní aktéri rozvoja <i>Štátne orgány Nitriansky samosprávny kraj Okresný úrad Nové Zámky Veľké Ludince, Dubník, Bruty, Gbelce, Strekov, Nová Vieska, Rúbaň, Šarkan ako susedné obce Mesto Nové Zámky</i>
	Hlavní sociálno-ekonomickí partneri <i>Verejnosť - dotazníkového prieskumu sa zúčastnilo 8 občanov. Vzhľadom na malú vzorku zapojených obyvateľov, v rámci prílohy uvádzame iba odporúčania obyvateľov k projektom, na ktoré by sa obec mala zamerať.</i>



1.2. Obsahové východiská	
1.2.1. Zdôvodnenie potreby spracovania PRO	<ul style="list-style-type: none">• <i>Legislatívny dôvod - povinnosť vyplývajúca zo zákona,</i>• <i>Politický dôvod - záujem obce o zlepšenie kvality života občanov a podmienok pre ekonomické aktivity v obci, ako aj snaha o zavedenie efektívneho systému strategického riadenia rozvoja obce,</i>• <i>Objavenie sa nových výziev, problémov či impulzov rozvoja obce,</i>• <i>Naplnenie podmienok pre prístup k finančným a iným zdrojom.</i>
1.2.2. Definícia územia pre spracovanie PRO a územnej štruktúrie stratégie PRO	<p><i>Obec Svodín, okres Nové Zámky, Nitriansky samosprávny kraj</i></p> <p><i>Kataster obce je tvorený plochou 53,48 km². Územie obce nie je vnútorne štruktúrované, preto PRO rozpracováva stratégiu rozvoja obce ako celku, bez akéhokoľvek ďalšieho členenia.</i></p>
1.2.3. Relevantné vstupy z nadradených programových a strategických dokumentov	<p><i>Národná stratégia regionálneho rozvoja SR</i></p> <p><i>Program hospodárskeho rozvoja a sociálneho rozvoja NSK do roku 2030</i></p> <p><i>Smart koncepcia regionálneho rozvoja NSK do roku 2027</i></p> <p><i>Regionálna inovačná stratégia NSK na roky 2021 -2027</i></p> <p><i>Program Slovensko</i></p> <p><i>Plán obnovy a odolnosti</i></p>
1.2.4. Informácia o procese participatívnej tvorby PRO	<p><i>Za vypracovanie dokumentu zodpovedá PhDr. Vladimíra Pazderová, PhD. Spracovateľ a zadávateľ projektu sa v úvodnej fáze dohodli na rozdelení úloh pri príprave dokumentu nasledovne:</i></p> <p><i>1. Gestorom projektu je starosta obce - Mgr.</i></p>



Szabolcs Méri, ktorý zodpovedá za vytvorenie pracovných skupín tvorby PRO a zostavenie projektového tímu.

- 2. Spracovateľ dokumentu pripraví východiskovú analýzu podmienok a potrieb prípravy a spracovania PRO, na základe čoho sa rozdelia úlohy v rámci jednotlivých pracovných skupín.*
- 3. Spracovateľ zozbiera potrebné informácie z verejne dostupných zdrojov alebo priamo od obce ako vstupy pre spracovanie analytickej časti dokumentu. Nový Program rozvoja obce bude plne v súlade so zákonom č. 539/2008 Z.z. o podpore regionálneho rozvoja, pričom bude prispôsobený plne na podmienky obce. V obsahovej štruktúre, ako aj v jednotlivých fázach prípravy a spracovania dokumentu bude PRO v súlade s Metodikou tvorby a implementácie programov rozvoja regiónov, obcí a skupín obcí s uplatnením princípov udržateľného smart (inteligentného, rozumného) rozvoja, verzia 1.0.3.*
- 4. Spracovateľ vytvorí návrh Formulára prípravy projektov, vrátane vzoru jeho vyplnenia. Následne je formulár distribuovaný členom projektového tímu a subjektom regionálneho rozvoja pôsobiacich na území obce s cieľom zistenia ich reálnych rozvojových potrieb, záujmov a odporúčaní.*
- 5. Spracovateľ pripraví dotazník pre verejnosť s cieľom zisťovania potrieb, názorov a odporúčaní samotných obyvateľov obce. Obec zabezpečí zverejnenie dotazníka na internetovej stránke*



	<p><i>obce. Za vyhodnotenie dotazníkového prieskumu zodpovedá spracovateľ projektu.</i></p> <p><i>6. Obec zrealizuje pracovné stretnutie členom projektového tímu k postupu spracovania PRO, na základe čoho sa upravia návrhy rozvojových projektov a opatrení na realizáciu stratégie rozvoja v rokoch 2024-2030.</i></p> <p><i>7. Spracovateľ predloží zadávateľovi návrh programu rozvoja obce na pripomienkovanie, pričom pripomienky budú následne zapracované do dokumentu, pred samotným verejným pripomienkovaním a pred predložením na vyjadrenie dotknutým subjektom.</i></p>
--	--



ČASŤ 2 - ANALYTICKÁ ČASŤ

2.1 Základné informácie o obci

	Počet obyvateľov (k 31.12.2022)	Rozloha (km ²)	Hustota obyvateľstva (obyv./km ²)
obec Svodín	2374	53,48	44,39
okres Nové Zámky	135 950	1347,06	100,92
Nitriansky kraj	674 306	6 343,4	106,3

Obec Svodín sa rozprestiera na území Podunajskej nížiny, na východnom výbežku Pohronskej pahorkatiny, v južnej časti Slovenska. Obec je od okresného mesta Nové Zámky vzdialená

27 km severovýchodným smerom. Cez obec preteká riečka Dobra.

Obec susedí s katastrom obce Veľké Ludince, Dubník, Bruty, Gbelce, Strekov, Nová Vieska, Rúbaň, Šarkan. Centrum obce leží na súradnici 47°54'39" severnej zemepisnej šírky (N) a 18°29'56" východnej zemepisnej dĺžky (E).

Obec patrí v rámci územnosprávneho členenia Slovenskej republiky do Nitrianskeho samosprávneho kraja, do okresu Nové Zámky. V rámci členenia Nomenklatury územných štatistických jednotiek patrí obec Svodín do samostatného regiónu NUTS 5 (LAU 2).

Celková rozloha obce predstavuje spolu 5348 hektárov. K 31.12.2022 obec evidovala 2374 obyvateľov. Hustota obyvateľov obce je v súčasnosti 44,39 obyvateľov/km², čo je hlboko pod priemerom okresu, ako aj pod priemerom kraja.

Historický vývoj obce

Prvá písomná zmienka o obci pochádza z roku **1156**, kde ešte figurovala pod názvom Scheuden. Výsledky archeologických výskumov vykonané v roku 1971 dokázali, že územie obce bolo osídlené už od začiatku doby kamennej.

V 4. storočí pred n. l. sem prišli Kelti, prvá známa skupina tu žijúcich obyvateľov. V 1. storočí n. l. sa územie stalo provinciou Rímskej ríše. V 5. storočí sa tu objavili Húni, ktorých považujú za predkov dnešných Maďarov. Po nich sa tu usadili Avari a neskôr, v 8. storočí, moravskí Slovania, ktorí sa začali zaoberať už poľnohospodárstvom. V 9.-10. stor. opúšťali Slovania danú lokalitu a prichádzali sem, resp. sa usídlili na oboch brehoch Dunaja nomádski Maďari. Toto územie bolo začlenené do panstva Arpádovcov. V časti osady Busahegy sa usadil kmeň náčelníka Tordu. Neskôr túto osadu do kráľovského majetku prijal Štefan I. ako osadu



na svahoch „Perlivého vína“ hrozna-Szölgyön. Za vlády Gejzu II. patrili obe osady, Buzahegy a Várhely, do ostrihomského panstva. V roku 1242 ju obsadili Tatári, po ktorých odchode kráľ Béla IV. privolal do obce nemeckých a slovenských osadníkov. Prišlo asi 40 nemeckých rodín, a týmto sa obec vlastne rozdelila na dve časti, a to „maďarskú“ zvanú Unngarica Villa Sceudin a „nemeckú“, ktorú pomenovali podľa germánskeho kmeňa Teuton, t.j. Theutonica Villa Sceudin. Od roku 1291 je doterajšie územie obce rozdelené na Maďarský a Nemecký Svodín a pretrváva až do dnešnej doby.

Roku 1427 dostala obec výsady mesta a jarmočné právo a nesie názov Oppidum Sceuden Ungaricum. V čase kuruckých vojen (r. 1708) oba Svodíny obsadil František Rákoczi za pomoci zemepány Jána Bottyána z Novej Viesky a v roku 1710 bola osada Várhely zrovnaná so zemou. V rokoch 1938-1945 boli obe obce začlenené do horthyovského Maďarska. Po obnovení ČSR po 2. svetovej vojne boli jej súčasťou a od 28.6.1948 boli zlúčené pod názvom dodnes používanom, Svodín.

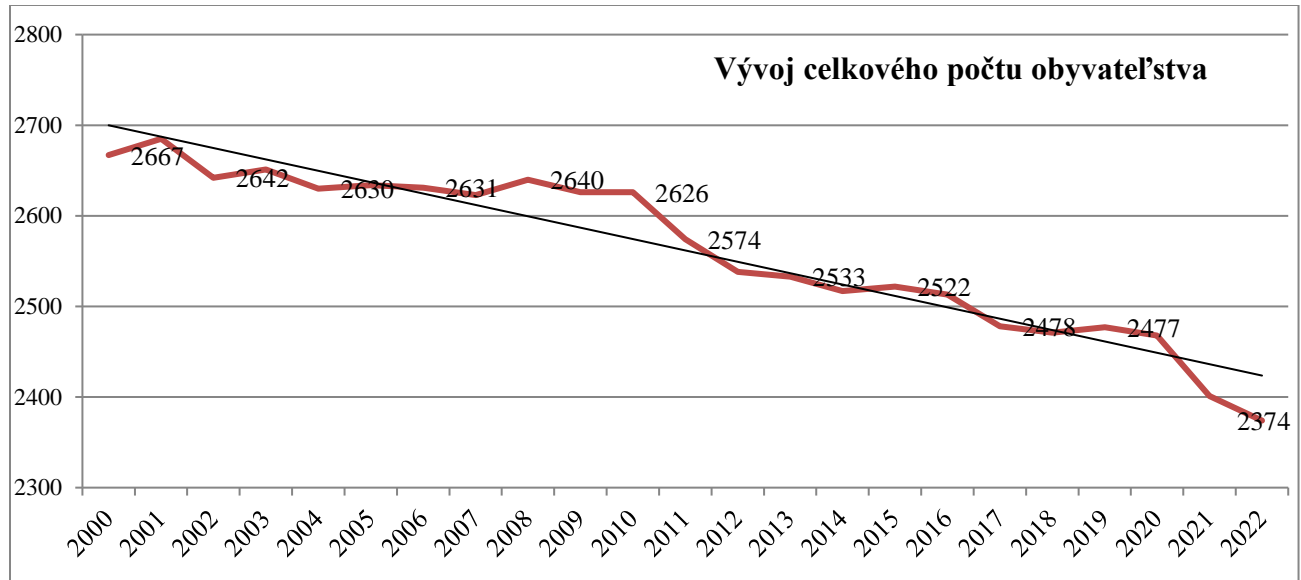
2.2 Analýza vnútorného prostredia

2.2.1 Demografický vývoj

Demografický vývoj patrí medzi základné ukazovatele vývoja obce. Dynamika pohybu a meniacej sa štruktúry populácie je odrazom pôsobenia vonkajších a vnútorných podmienok a ponúka podnety na rozvojové vízie, ako aj opatrenia do budúcnosti, a preto je potrebné venovať tejto oblasti adekvátnu pozornosť.

- **Vývoj počtu obyvateľov**

Na základe celkového vývoja obyvateľov v posledných dvoch desaťročiach si možno všimnúť výrazný pokles v celkovom počte obyvateľstva. Kým v roku 2000 obec evidovala 1727 obyvateľov, v roku 2022 bolo zaznamenaných 1547 osôb, čo predstavuje minimum v rámci sledovaného obdobia.



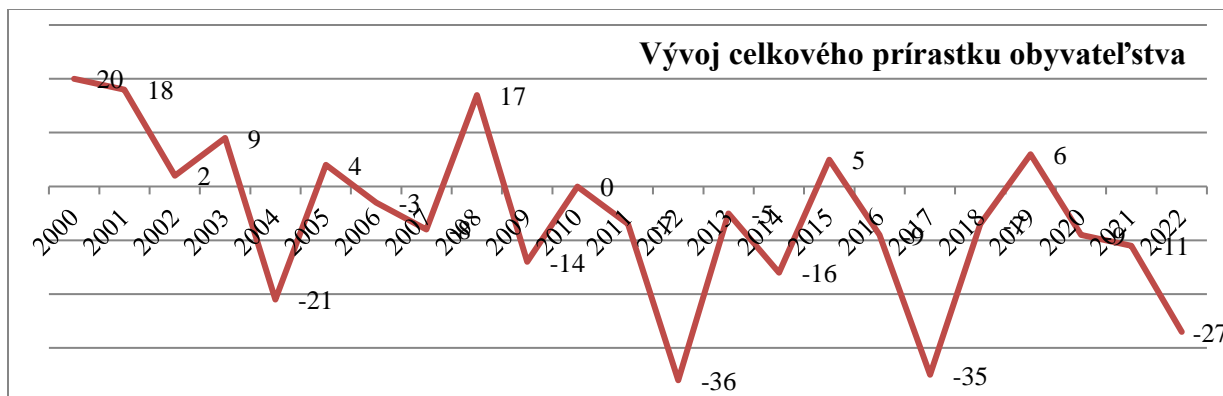
Zdroj: ŠU SR

• **Pohyb obyvateľstva**

Prírodný prírastok vyjadruje rozdiel medzi počtom živonarodených a zomretých. Pri zhodnotení celkového vývoju počtu obyvateľov je však nutné zvažovať aj počty prisťahovaných a vystťahovaných na/z trvalého pobytu v obci.

	2000	2003	2006	2009	2012	2016	2017	2018	2019	2020	2021	2022
Počet narodených	23	22	22	25	17	25	17	15	15	21	18	27
Počet zomretých	42	41	24	30	40	29	36	32	29	21	37	42
Počet prisťahovaných	60	64	30	34	36	34	32	31	36	34	39	39
Počet vystťahovaných	21	36	31	43	49	25	22	49	29	28	29	35

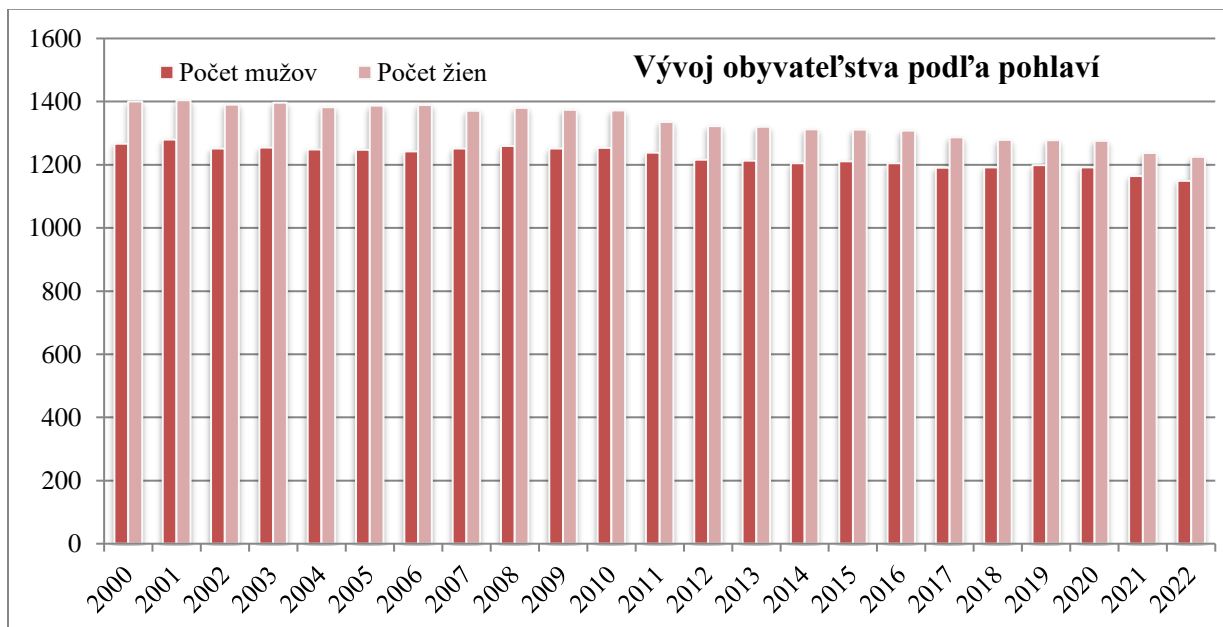
V celom sledovanom období bol celkový prírastok obyvateľstva negatívny, čo poukazuje na negatívne vývojové tendencie podieľajúce sa na celkovom počte obyvateľstva obce Svodín. V rozmedzí rokov 2000-2022 celkový počet narodených a prisťahovaných do obce je o 127 nižší ako počet zomretých a vystťahovaných z obce. V kontexte toho je nutné v budúcnosti zvažovať opatrenia, ktoré by podporovali a zvyšovali pôrodnosť a prisťahovalectvo do obce, aby v budúcom období nedochádzalo k starnutiu a poklesu populácie. V dlhodobom horizonte je potrebné zvažovať primárne podporu mladých rodín, bývania v obci a prilákanie nových obyvateľov do obce, čo sa môže pozitívne odraziť na ďalšom vývoji v tejto oblasti.



- **Štruktúra obyvateľstva**

Na základe pohlavia

Z pohľadu zastúpení jednotlivých pohlaví, v obci Svodín v celom sledovanom období dominujú ženy. Najvýraznejší rozdiel v porovnaní mužov a žien je dokumentovaný v roku 2006, kedy počet žien o 147 prevyšoval počet mužov. Naopak, najnižší rozdiel medzi pohlaviami obec zaznamenala v roku 2021, kedy v obci žilo 1164 mužov a 1237 žien.



Na základe veku

Veková štruktúra obyvateľstva poukazuje na postupné starnutie obyvateľstva, čo dokumentuje najmä zvyšujúci sa podiel osôb v rámci poproduktívneho veku, ako aj nárast indexu starnutia populácie a zvyšovanie priemerného veku obyvateľov obce. Priemerný vek v



obci Svodín od roku 2000 narástol o viac ako 5 rokov. Priemerný vek v rámci SR bol v roku 2022 41,62 roka, pričom však vyšší priemerný vek zaznamenali mestá. Na vidieku bol priemerný vek nižší. V roku 2022 bol index starnutia v rámci celej SR 110,95%, pričom index starnutia v obci Svodín bol 165,77%, teda výrazne vyšší ako priemer SR. V kontexte zabezpečenia trvalo udržateľného rozvoja obce je potrebné sústrediť sa na podporu mladých rodín a ich zotrvanie v obci, čím by sa zlepšila veková skladba obyvateľstva v rámci budúcich období.

Podiel osôb (%)	1996	2000	2005	2010	2015	2018	2019	2020	2021	2022
v predproduktívnom veku	17,34	17,25	16,4	14,85	13,2	12,42	12,52	12,6	12,83	12,55
v produktívnom veku	66,16	67,53	69,21	69,99	69,39	67,91	67,42	66,9	66,85	66,64
v poproduktívnom veku	16,5	15,22	14,39	15,16	17,41	19,67	20,06	20,5	20,32	20,81

Priemerný vek obyvateľstva										
	1996	2000	2005	2010	2015	2018	2019	2020	2021	2022
Svodín	38,93	38,44	39,13	40,72	42,16	43,28	43,5	43,65	43,63	44,02
SR	48,7	44,2	39,54	38,23	42,41	46,59	47,95	49,2	41,39	41,62
Index starnutia										
Svodín	95,18	88,26	87,73	102,05	131,83	158,31	160,32	162,7	158,44	165,77
SR	51,22	59,78	70,74	81,01	94,22	101,9	104,8	107,34	108,27	110,95

Na základe národnosti

Podľa posledného sčítania z roku 2021 v obci Svodín je obyvateľstvo rozdelené medzi slovenskú (25,66%) a maďarskú národnosť (68,82%). 2 obyvatelia sa prihlásili k rómskej národnosti, 2 k ukrajinskej národnosti, 6 obyvatelia k českej a 1 obyvateľ k poľskej národnosti. 2 obyvatelia sa hlásia k ostatným národnostiam. Pri 120 obyvateľoch obce sa nepodarilo zistiť príslušnosť k národnosti.

Na základe náboženstva

Obec Svodín sa väčšinou hlási k rímskokatolíckej cirkvi, 74,96 % obyvateľov. Ostatné náboženstvá majú iba veľmi malé percento zastúpenia (gréckokatolícka cirkev, evanjelická cirkev augsburského vyznania, pravoslávna cirkev, reformovaná kresťanská cirkev). Bez vyznania je v obci 308 občanov (12,77%). Vierovyznanie sa nepodarilo zistiť u viac ako 7,55%



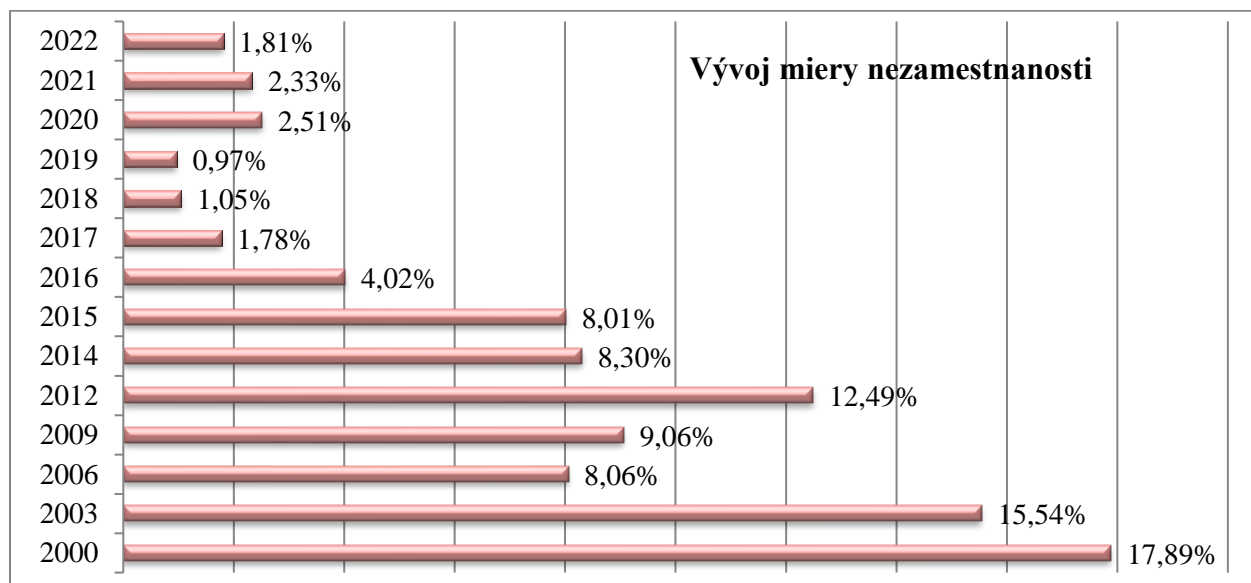
populácie obce.

Na základe vzdelania

Štatistiky z roku 2021 poukazujú na fakt, že najviac populácie má dosiahnuté základné vzdelanie, ktoré dosiahlo 26,87% populácie. Druhou najviac zastúpenou skupinou sú obyvatelia s dosiahnutým stredným odborným učňovským vzdelaním /bez maturity/ - 22,72%. Vysokoškolské vzdelanie dosiahlo 8,75% obyvateľstva. Bez vzdelania je v obci 8,21% obyvateľstva /osoby vo veku 0-14 rokov/. Pri 133 obyvateľoch nebolo zistené vzdelanie.

Na základe ekonomickej aktivity

Z pohľadu celkovej nezamestnanosti v obci možno pozorovať, že nezamestnanosť sa v obci výrazne znižovala v rámci sledovaného obdobia. Najnižšiu mieru nezamestnanosti obec evidovala v roku 2019, kedy bolo bez práce v obci 24 obyvateľov. Najvyššia miera nezamestnanosti bola evidovaná začiatkom sledovaného obdobia.





2.2.2 Domový a bytový fond

V obci Svodín obývajú obyvatelia prevažne rodinné domy. Podľa najnovších štatistických údajov z roku 2021 je v obci celkovo 1037 bytov, z čoho 1004 sa nachádza v rodinných domoch, 26 v bytových domoch, 7 v ostatných budovách na bývanie, 1 v polyfunkčnej budove, 2 v neskolaudovanom rodinnom dome a 2 v inštitucionálnom alebo kolektívnom zariadení.

Na kanalizačnú sieť nie je napojená žiadna domácnosť. Septik/žumpu má 86,79% domácností, domácu čističku odpadových vôd má 9 domácností a bez kanalizácie je 123 bytov.

Z pohľadu typu vodovodu, z verejnej siete je napojených takmer 80% domácností, vlastnú studňu má 8 domácností, bez prípojky je 36 domácností a pri 7 domácnostiach pripojenie zistené nebolo. Z pohľadu plynofikácie, 75,7% domácností je plynofikovaných, 23,82% nie je plynofikovaných a pri 0,48% domácností napojenie na plynovú sieť nebolo zistené.

Obdobie výstavby bytov v obci	
rok	počet bytov
pred r. 1919	109
1919-1945	242
1946-1960	186
1961-1980	323
1981-2000	136
2001-2010	12
2011-2015	20
2016 a neskôr	3
Nezistené	6

2.2.3 Občianska vybavenosť

Verejná vybavenosť

Občianska vybavenosť zodpovedá veľkosti obce. Z pohľadu zdravotníctva, v obci sa nachádzajú 4 ambulancie - 2 ambulancie praktických lekárov pre dospelých, ambulancia zubného lekárstva a všeobecná ambulancia pre deti a dorast. Ostatné zdravotnícke služby využívajú obyvatelia v okolitých sídlach.

Zo školských zariadení sa v obci Svodín nachádza Materská škola, ktorá zabezpečuje celodennú starostlivosť pre deti spravidla vo veku 3-6 rokov a deti s odloženou školskou dochádzkou. V školskom roku 2023/2024 MŠ navštevuje 49 detí. V MŠ je zamestnaných 10 zamestnancov, z toho je 7 zamestnancov pedagogických a 3 nepedagogickí. Vyučovanie prebieha zvlášť v slovenskom a maďarskom jazyku.

V obci sa ďalej nachádza Základná škola Svodín, ktorá je plnoorganizovaná školou s vyučovacím jazykom slovenským. Škola má vlastnú budovu, ktorú tvorí 6 tried so spojenými ročníkmi. Škola plní predpísaný výchovno-vzdelávací plán pre ZŠ, pričom poskytuje výchovu a vzdelávanie žiakom so špeciálnymi výchovno-vzdelávacími potrebami. Žiaci pochádzajú zväčša zo sociálne slabých a znevýhodnených rodín, z málo podnetného prostredia, čo vo veľkej miere



ovplyvňuje poloha obce.

V obci sa nachádza aj základná škola s vyučovacím jazykom maďarským - **Základná škola Lajosa Csongrádyho**. Základné školy v školskom roku 2023/2024 navštevuje celkovo 129 detí. Obe školy zamestnávajú celkovo 21 zamestnancov, z toho 17 pedagogických a 4 nepedagogických.

Z hľadiska kultúrneho a športového vybavenia sa v obci nachádza:

1. Dom ľudových tradícií a Archeologické múzeum

Svodín - tvorené dobovo zariadenými objektmi zámožnej roľníckej rodiny a v múzeu je možné nájsť informácie o histórii obce od praveku až po protiturecké vojny v 17. storočí. V dome ľudových tradícií sa pravidelne organizujú tradičné podujatia ako sú napr. Zimné divadlené večery, majáles v duchu folklóru, Festival Pajta so zachovaním tradícií. Každoročne sa uskutočňujú Dni Pála Patóa, kedy ľuďom pripravujú zvláštne programy a akcie, majú možnosť získať informácie o svojom zdravotnom stave o zdravej životospráve. Ponúkajú sa jedlá i z domácej kuchyne. Je pripravený aj trh biovýrobkov a zároveň bohatý kultúrny program, ktorý je ukončený ľudovou veselnicou.



2. Kultúrny dom - priestor, kde sa uskutočňujú rôzne programy a akcie, napr. výstavy, plesy, tanečné zábavy, vystúpenia detí a mládeže, jubileá, výročia, oslavy, vianočné posedenia, ale aj zasadnutia a konferencie. Kapacita miestneho kultúrneho domu je 600 miest na sedenie. Súčasťou sú aj priestory knižnice.

3. Kostol sv. Michala Archanjela /ruiny/ - jedná sa o dvojvežový kostol z polovice 13. storočia, ktorý bol zničený v roku 1945. Kostol je zaradený medzi nehnuteľné národné kultúrne pamiatky.





4. **Kostol Nanebovzatia Panny Márie** - jedná sa o jednu z najvýznamnejších pamiatok v obci. Rímskokatolícky kostol bol postavený v barokovom štýle, vysvätený v roku 1799 a počas II.



svetovej vojny bol veľmi poškodený. Kamenný kríž, ktorý sa dnes nachádza pred vchodom do kostola, bol postavený v roku 1710, na jeho mieste predtým stál drevený kríž. Neskôr bola postavená socha Panny Márie a socha Svätého Jána evanjelista. V roku 1987 zrekonštruovali

interiér kostola.

5. **Ostatné pamätihodnosti** - v obci sa tiež nachádza **Pamätník obetiam I. svetovej vojny**, ktorý bol postavený v roku 1924 na počesť padlých v I. svetovej vojne, **Socha Pála Pathóa**, ktorý bol



v roku 1848 organizátorom miestnej národnej gardy, **Umelecká galéria vo Svodíne**, ktorá



ponúka k nahliadnutiu viac ako 500 umeleckých diel, **Náučný chodník Strekov - Svodín**, kde východiskovým a cieľovým miestom náučného chodníka sú rímsko-katolícke kostoly v obciach Strekov a Svodín.

Svodín je známy množstvom archeologických nálezov, dokazujúcich osídlenie Pohronskej pahorkatiny. Hlavným ťažiskom archeologického výskumu v rokoch 1971 – 1983 bolo objavené sídlisko, s ním súvisiace opevnenia i pohrebisko lengyelskej kultúry ležiace v polohe Busahegy v Nemeckom Svodíne, ktoré obec preslávili ďaleko za hranicami Slovenska.

6. **Športová vybavenosť** - V oblasti športu významné mesto zaujíma Športový klub Svodín, ktorý má futbalový, stolnotenisový, hádzanársky a kulturistický oddiel. Pri futbalovom ihrisku sa nachádza Centrum voľného času a tenisový kurt. Pre obyvateľov je k dispozícii aj detské ihrisko, telocvičňa v budove základnej školy, posilňovňa.

Ďalšiu voľnočasovú infraštruktúru využívajú obyvatelia obce v susedných mestách a obciach.

Budovy vo vlastníctve obce:

- kultúrny dom,
- dom služieb,
- nákupné stredisko,
- zdravotné stredisko,



- základná škola /2 budovy/,
- materská škola,
- športová hala,
- dom ľudových tradícií a múzeum,
- pajta,
- trhovisko,
- budova galérie a knižnice,
- trafika,
- 16 rodinných domov,
- zberný dvor separovaného odpadu,
- klub dôchodcov,
- šatňa a tribúna športového klubu,
- 2 kaplnky,
- bývalá budova materskej školy,
- dom smútku,
- 2 nájomné byty,
- dom aktivít.

Všetky budovy sa nachádzajú v primeranom stave.

V obci sú aktívne viaceré spolky a záujmové združenia:

- Nadácia Budúcnosť Svodín
- Občianske združenie Bambi pri Materskej škole - Óvoda Svodín - Bambi
- Polgári Társulás Szőgyén
- Spevokol Nefelejcs
- Združenie rodičov

V obci sa tiež nachádza **poštový úrad**.

Komerčná vybavenosť

V obci sa nachádzajú viaceré prevádzky - predajne potravín, pohostinstvo, reštaurácia, gazdovské potreby, trafika, ovocie - zelenina, kvetinárstvo, predajňa konfekcie, pneuservis a oprava áut, cukráreň, kaderníctvo administratíva.



Ostatné služby využívajú obyvatelia v okolitých obciach a mestách, keďže priamo v obci poskytované nie sú.

2.2.4 Technická infraštruktúra

Technická vybavenosť (31. 12. 2023)	
Pošta	áno
Verejný vodovod	áno
Verejná kanalizácia	nie
Kanalizačná sieť pripojená na ČOV	nie
Rozvodná sieť plynu	áno
Miestny rozhlas	áno
Verejné osvetlenie	áno

Obec je napojená na elektrické vedenie, ktoré poskytuje elektriku obyvateľom v domácnostiach.

Obec je zásobovaná elektrickou energiou prostredníctvom diaľkového vedenia linky VN 22kV, z ktorej sú napojené jestvujúce trafostanice. VN rozvody sú vedené prevažne vzduchom na betónových a oceľových stožiaroch.

Obec je taktiež plynofikovaná. Odber zemného plynu je charakterizovaný odberom pre potreby vykurovania, ohrevu teplej úžitkovej vody a varenia. STL plynovodná sieť je vybudovaná v rozsahu, ktorý umožňuje zásobovať zemným plynom celé zastavané územie obce.

Obec má vybudovaný verejný vodovod, obec však nemá vybudovanú splaškovú kanalizáciu. Vodovodná sieť sa nachádza v dezolátnom stave a vyžaduje rekonštrukciu.

Na celom území obce je pokrytie všetkých mobilných operátorov. Obec má vybudované verejné osvetlenie a miestny rozhlas.

Obec zabezpečuje na pravidelnej báze aj odvoz komunálneho odpadu. Separovaný zber odpadov sa organizuje podľa druhu odpadu (sklo, papier, plast, železo).

2.2.5 Hospodárstvo

V obci Svodín sa obyvatelia v minulých obdobiach venovali najmä poľnohospodárstvu. V súčasnosti sa obyvatelia obce venujú rôznym zameraniam, pričom značná časť obyvateľstva dochádza za prácou mimo obce.

	2005	2010	2015	2017	2018	2019	2020	2021	2022
Fyzické osoby - podnikatelia	142	163	119	123	128	135	132	150	147
-z toho živnostníci	117	140	108	113	117	126	119	137	137
Právnické osoby	28	52	57	60	62	64	70	75	75
-z toho ziskové	19	39	53	52	55	58	64	68	66
-z toho neziskové	9	13	4	8	7	6	6	7	9

Finančné hospodárenie

Základným nástrojom finančného hospodárenia obce je rozpočet, ktorý je zostavovaný



Program rozvoja obce Svodín na roky 2024-2030

podľa Zákona č.583/2004 Z.z. o rozpočtových pravidlách územnej samosprávy a o zmene a doplnení niektorých zákonov v znení neskorších predpisov a schvaľovaný obecným zastupiteľstvom.

Rozpočet na rok 2023 bol zostavený ako vyrovnaný. Výška príjmov i výdavkov bola schválená na úrovni 2 002 420 Eur. Bežný rozpočet bol zostavený ako prebytkový a kapitálový rozpočet ako schodkový. Rozpočet po zmenách bol schválený vo výške 2 759 990 Eur - príjmová i výdavková časť.

Rozpočet obce k 31.12.2023

	schválený rozpočet na rok 2023 (€)	rozpočet 2023 po zmenách (€)		schválený rozpočet na rok 2023 (€)	rozpočet 2023 po zmenách (€)
príjmy celkom	2 002 420,00	2 759 990,00	výdavky celkom	2 002 420,0	2 759 990,00
bežné príjmy	1 964 420,00	2 160 552,20	bežné výdavky	1 873 916,0	2 029 616,00
kapitálové príjmy	36 000,00	33 000,00	kapitálové výdavky	60 000,00	661 570,00
príjmové finančné operácie	2 000,00	566 437,80	výdavkové finančné operácie	68 804,00	68 804,00

Tabuľka - Schválený rozpočet na rok 2024

	schválený rozpočet na rok 2024 (€)		schválený rozpočet na rok 2024 (€)
príjmy celkom	2 031 521,00	výdavky celkom	2 031 521,00
bežné príjmy	2 009 300,00	bežné výdavky	1 939 380,00
kapitálové príjmy	8 000,00	kapitálové výdavky	22 137,00
príjmové finančné operácie	14 221,00	výdavkové finančné operácie	70 004,00

Na rok 2024 bol schválený vyrovnaný rozpočet vo výške 2 031 521 Eur v príjmovej i výdavkovej časti. Bežný rozpočet bol schválený ako prebytkový, kapitálový rozpočet ako schodkový.

Z pohľadu príjmov a výdavkov obce od roku 2016 možno konštatovať, že obec vykazovala najvyššie príjmy v rozpočte v roku 2021. Najvyššie výdavky obec dokumentovala v roku 2022.

Najnižšie príjmy i výdavky obec dokumentovala v roku 2017.

Tabuľka - Štruktúra príjmov a výdavkov obce od roku 2015

	2016	2017	2018	2019	2020	2021	2022	2023	2024
Príjmy	1764726	1732170,83	2041546,75	2192871,23	2104689,07	3116 561,30	3116276,96		2031521
Výdavky	1705575,32	1691338,68	2003631,77	2171132,53	1869066,61	2364 796,15	2876443,03		2031521



2.3 Analýza vonkajšieho prostredia

2.3.1 Poloha obce

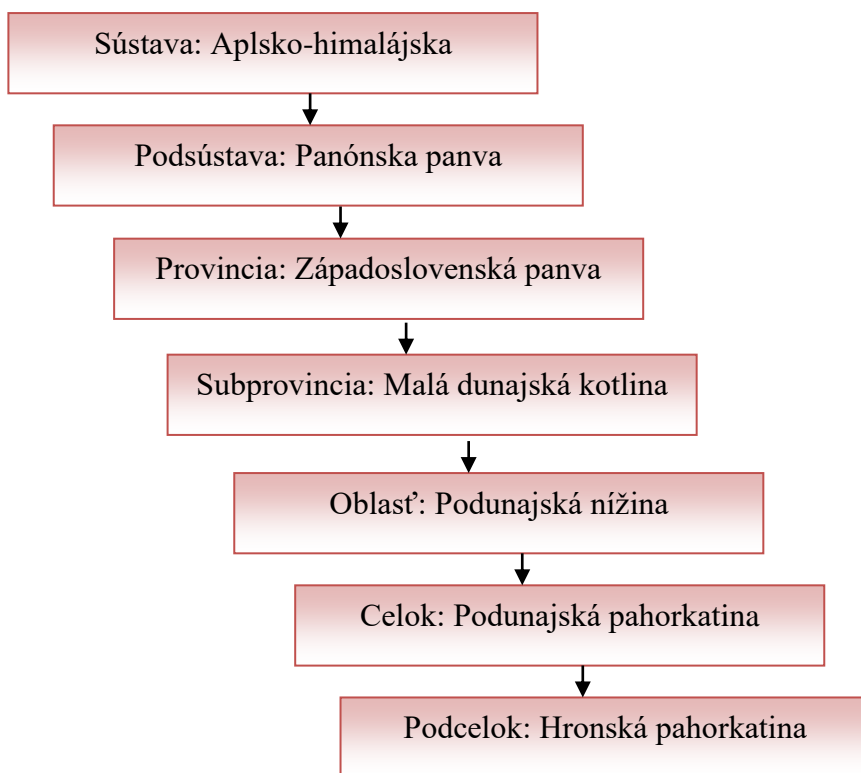
Obec Svodín sa nachádza v južnej časti Slovenska, v nitrianskom kraji, v okrese Nové Zámky. Územie obce leží v geomorfologickom celku Pohronska pahorkatina.



Centrum obce leží na súradnici 47° 54' 39" severnej zemepisnej šírky (N) a 18° 29' 56" východnej zemepisnej dĺžky (E). Nadmorská výška v strede obce je 193 metrov nad morom a jej kataster sa rozkladá na ploche 53,48 km².

2.3.2 Geologická stavba a prírodné podmienky

Geomorfologická kompozícia a zaradenie územia obce:



Geologický podklad územia je tvorený prevažne neogénnym ílom, prachom, pieskami a



štrkom. Vyskytujú sa taktiež sladkovodné vápence a súvrstvia tufitov (brodské, gbelské, kollárovske a pod.).

Z hľadiska inžiniersko-geologickej rajonizácie rozoznávame rajóny kvartérnych a predkvartérnych hornín. Z hľadiska rajónov predkvartérnych hornín v území obce sa prelínajú pásma rajónu jemnozrnných sedimentov. Kvartérny pokryv územia je tvorený zväčša pásmami deluviálnych sedimentov a kombinovaných rajónov sprašových sedimentov na riečnych terasách.

Z hydrologického hľadiska územie obce spadá do povodia rieky Hron. Z pohľadu klimatickej príslušnosti, obec spadá do teplého mierne vlhkého až suchého klimatického pásma. Priemerná teplota vzduchu v júli dosahuje úroveň viac ako 16°C a v januári je to priemerne viac ako 2°C. Priemerná ročná teplota sa pohybuje v rozmedzí 9 - 10°C. Z hľadiska zrážok, územie obce sa vyznačuje charakterom podpriemerného až nízko priemerného úhrnu zrážok v rozmedzí 550-600 mm ročne.

Z hľadiska zastúpenia jednotlivých pôdných typov v pôdnej štruktúre prevládajú predovšetkým hnedozeme a černozeme, pôdy s vysokou produkčnou hodnotou, s prímiesou rôznych pôdných subtypov.

V rámci katastrálneho územia obce dominujú pedovšetkým zmiešané jaseňovo-brestovo-dubové lesy v povodniach veľkých riek, nízinné hygrofilné dubovo-hrabové lesy, peripanónske dubovo-hrabové lesy a dubové lesy so zastúpeným javorom tatarským a dubom plstnaným. V určitej miere sa nachádza i zastúpenie dubových a cerovo-dubových lesov.

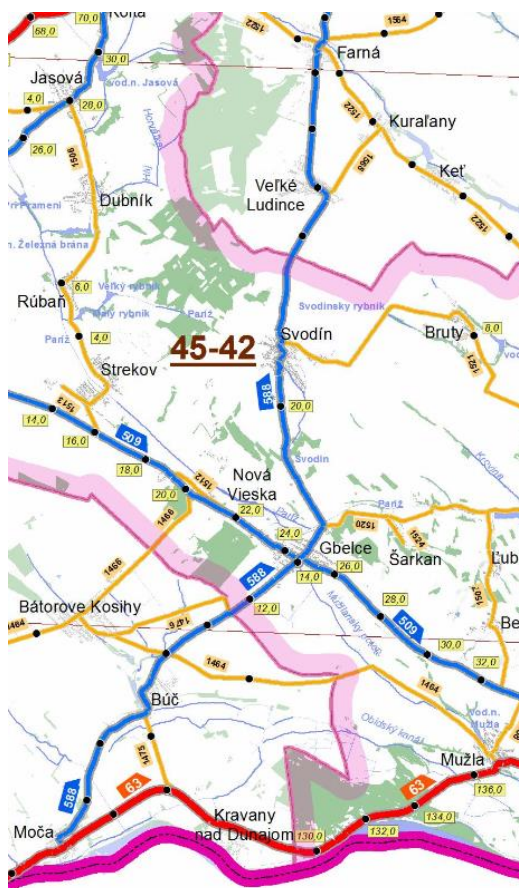
Z fauny sa na území obce nachádzajú najmä sysle, dropy, žeriavy, prepelice a bažanty.



2.3.3 Dopravná infraštruktúra

Dopravná poloha obce je v rámci regiónu veľmi výhodná. Obec leží 24 km od Štúrova a 27 km od okresného mesta Nové Zámky.

- **cestná doprava** - cestnú sieť v obci tvorí cesta II. triedy č. 588, ktorá prechádza obcou a spája obec v smere na juh s obcou Gbelce, kde sa križuje s cestou II./509. Cesta III. triedy 1521 vychádza priamo z obce Svodín, prechádza cez Bruty a smeruje až do obce Kamenín, kde sa prepája na ceste I/76.
- **autobusová doprava** - autobusovú dopravu zabezpečuje ARRIVA Nové Zámky a.s., pričom priame prepojenie obce je na všetky okolité sídla, ako aj okresné mesto Nové Zámky. V obci je celkovo umiestnených 5 autobusových zastávok.
- **železničná doprava** - územím obce nevedie železničná trať, železničnú dopravu môžu obyvatelia využívať v obci Gbelce, vzdialenej približne 7 km od obce.



2.3.4 Životné prostredie

Ochrana životného prostredia je nevyhnutná pre zabezpečenie kvality života súčasných aj budúcich generácií. Výzva spočíva v tom, skombinovať ju s nepretržitým hospodárskym rastom takým spôsobom, ktorý by bol dlhodobou udržateľný. Vzhľadom na klimatické zmeny je táto výzva čoraz páľčivejšia. Svodín je obcou, ktorá má pomerne dobrý potenciál v oblasti rozvoja cestovného ruchu a vzhľadom na tento fakt, ako i na potrebu zachovania prírody ako celku je trvalo udržateľný rast rešpektujúci environmentálne špecifiká a ohrozenia významnou prioritou v rozvoji obce.

Priamo na území obce sa nenachádza výroba, ktorá by výrazne znečisťovala ovzdušie. Medzi zdroje znečisťovania ovzdušia patria najmä lokálne vykurovanie tuhým palivom, automobilová doprava či sekundárna prašnosť spôsobená poľnohospodárskou a stavebnou



činnosťou.

Z pohľadu znečistenia pôdy sú hlavnými zdrojmi znečistenia v obci najmä poľnohospodárstvo, osídlenie so svojimi sprievodnými znakmi, odpady, stavebná činnosť, odpadové vody, doprava, rekreácia a lesné hospodárstvo.

Odpadové hospodárstvo

V obci Svodín je organizovaný separovaný zber odpadov. V prípade výskytu čiernych skládok obec priebežne pristupuje k ich likvidácii. Aktuálne sa v obci nachádza jedna skládka odpadu. Oblasť nakladania s odpadmi definuje Všeobecne záväzné nariadenie č.1/2019 o nakladaní s komunálnymi odpadmi a s drobnými stavebnými odpadmi na území obce Svodín. VZN upravuje podrobnosti nakladania s komunálnymi odpadmi a s drobnými stavebnými odpadmi na území obce Svodín (ďalej len „obec“), najmä spôsob ich zberu a prepravy, ako aj práva a povinnosti orgánov obce, právnických osôb a fyzických osôb pri predchádzaní vzniku odpadov a pri nakladaní s nimi.

Obec na svojom území zavádza a zabezpečuje nasledovný systém zberu komunálnych odpadov:

- a) kalendárový zber zmesového komunálneho odpadu,
- b) kalendárový zber oddelených zložiek komunálnych odpadov pre papier, plasty, kovy, sklo a VKM,
- c) kalendárový zber ostatných oddelených zložiek komunálnych odpadov pre:
 1. objemné odpady,
 2. odpady s obsahom škodlivých látok,
 3. biologicky rozložiteľný komunálny odpad,
- d) priebežný zber na zbernom dvore (v čase otváracích hodín) pre drobné stavebné odpady, textil, odpady podľa písm. b) a c) a odpady podľa ods. (3)

Obec Svodín na svojom území zavádza aj zber elektroodpadov, batérií a akumulátorov. Ich zber však nezabezpečuje obec.

Obec Svodín prevádzkuje zberný dvor, ktorý sa nachádza na ul. Škovránkova 95. Poplatníci, ktorí platia obci Svodín miestny poplatok za komunálne a drobné stavebné odpady, môžu na zbernom dvore BEZPLATNE odovzdávať tieto komunálne odpady: objemný odpad, drobný stavebný odpad v rozsahu do 1 m³ za jednu fyzickú osobu/rok, odpad s obsahom škodlivých látok, elektroodpad, batérie a akumulátory, papier, plasty, kovy, sklo, VKM, jedlé



oleje a tuky, biologicky rozložiteľný odpad zo záhrad, textil a šatstvo a iné oddelene zbierané zložky komunálneho odpadu v rozsahu triedeného zberu ustanovenom v tomto nariadení.

2.4 Zhodnotenie realizovaných opatrení rozvoja územia

Obec Svodín zabezpečuje správu územia a majetku, trvalú udržateľnosť a rozvoj obce činnosťou vlastnej samosprávy a prostredníctvom jej zamestnancov. Súčasná samospráva obce je vedená starostom obce a 9-členným obecným zastupiteľstvom zvoleným v komunálnych voľbách 2022.

Správa územia, majetku obce a jej ďalší rozvoj sú samosprávou riadené na základe ročného finančného plánu a rozpočtu obce na príslušný kalendárny rok.

2.4.1 Ex-post hodnotenie doterajších opatrení realizovaných na zabezpečenie rozvoja obce

Obec Svodín počas minulých rokov uplatňovala priebežne princíp zaistovania trvale udržateľných aktivít a investičného rozvoja obce na báze disponibilných vlastných zdrojov obecného rozpočtu, zo zdrojov príležitostne získaných predajom majetku obce a doplnkovo z dotácií zo štátnych účelových zdrojov poskytovaných ústrednými orgánmi štátnej správy.

Najvýznamnejšími rozvojovými projektmi minulých rokov bola modernizácia odpadového hospodárstva v obci Svodín, ako aj projekt nákupu kompostérov a rekonštrukcia chodníkov v obci.

V dôsledku nedostatku vlastných finančných prostriedkov obec je nútená pracovať na rozvoji obce postupne, s využitím finančných prostriedkov zo štátneho rozpočtu a zo zdrojov Európskej únie.

Rozvoj obce Svodín je z dlhodobého hľadiska možno oprieť o krásne prírodné prostredie, ako aj o rozvoj poľnohospodárstva, čo by však vyžadovalo zefektívnenie čerpania finančných prostriedkov zo štrukturálnych fondov EÚ a štátneho rozpočtu, prijímanie opatrení na zlepšenie podnikateľského prostredia pre malých a stredných podnikateľov a potrebu vytvárania partnerstiev pri riešení problematiky rozvoja obce a regiónu, kde sa obce nachádza - od spolupráce samosprávy, orgánov štátnej správy, podnikateľských subjektov a pod.

Významným prínosom pre životné prostredie je dlhodobo zavedený a fungujúci zber separovaného odpadu a existencia zberného dvora.



Prehľad realizovaných projektov:

Rok podania/schválenia projektu	Názov projektu	Poskytovateľ	Výška príspevku v €
2017	NFP310010B179 - Modernizácia odpadového hospodárstva v obci Svodín	Ministerstvo životného prostredia Slovenskej republiky	269 119,60 €
2018	NFP310010L425- Kompostéry pre obec Svodín	Ministerstvo životného prostredia Slovenskej republiky	72 499,99 €
2021	NFP311070T131 - WIFI siete v rámci obce Svodín	Ministerstvo životného prostredia Slovenskej republiky	15 000,00 €
2022	NFP309070AFP5- Rekonštrukcia chodníkov v obci Svodín	Stratégia miestneho rozvoja MAS – Dvory a okolie	28 123,62 €

ANALYTICKÉ VÝCHODISKÁ

Zhodnotenie implementácie doterajších stratégií

V rozsahu dostupných zdrojov a obmedzeného rozpočtu obce, v predchádzajúcom období obec nebola schopná realizovať veľké projekty - najmä v oblasti technickej a dopravnej infraštruktúry, ktoré sú potrebné pre zabezpečenie dostatočnej kvality života najmä pre mladé rodiny. Projekty sa snaží obec realizovať postupne.

Nedostatočne dobudovaná technická infraštruktúra obce - hlavne absencia kanalizačnej siete, nedostatok voľnočasových aktivít a možností športového a kultúrneho vyžitia v obci, stav obecných budov vo vlastníctve obce, možnosti zamestnanosti v blízkom okolí sa odráža na náraste osôb v dôchodkovom veku a postupnom znižovaní počtu mladých rodín na území obce.

1.1. Kľúčové trendy vývoja, ak by sa stratégia PRO neimplementovala

V prípade, ak by sa stratégia rozvoja určené Programom rozvoja obce Svodín nerealizovala, možno očakávať prehĺbovanie poklesu osídľovania územia a nárast vyst'ahovalectva z riešeného územia. Súčasne by dochádzalo k ďalšiemu nárastu starnutia obyvateľstva v prostredí bez dobudovanej technickej, sociálnej a environmentálnej infraštruktúry - dobudované chodníky a zrekonštruované miestne komunikácie, modernizácia obecných budov.

1.2. Identifikácia vnútorných potenciálov, výziev, limitov a problémov

Výzvy a potenciály	Socioekonomické	<i>Ustálená štruktúra obyvateľstva z hľadiska národnostného, náboženského i</i>
---------------------------	------------------------	---



		<i>sociálnoekonomického zloženia bez zafarzenia systému obyvateľmi sociálne odkázaných skupín - nezamestnaných, bezdomovcov, neprispôsobivých občanov, marginalizovaných rómskych komunit a pod.</i>
	Územno-technické	<i>Dostatočné kapacity na kvalitné bývanie na vidieku v rodinných domoch vo vidieckom prostredí</i>
	Prírodno-environmentálne	<i>Absencia akútnych ekologických záťaží v životnom prostredí.</i>
	Inštitucionálno-organizačné	<i>Fungujúca miestna samospráva Informovanosť obyvateľov obce prostredníctvom webovej stránky obce a miestneho rozhlasu</i>
Problémy a limity	Socioekonomické	<i>Nárast obyvateľov v poproduktívnej skupine, odchod mladých ľudí z obce za lepším uplatnením</i>
	Územno-technické	<i>Finančná náročnosť realizácie potrebných opatrení pre vybudovanie a modernizáciu technickej infraštruktúry, Hrozba povodní vplyvom nadmerného výrubu stromov a neuvážených zásahov do reliéfu krajiny.</i>
	Prírodno-environmentálne	<i>Zmena klímy a využívania územia</i>
	Kultúrne	<i>Chýbajúce záujmové združenia občanov - najmä v mladších a stredných vekových skupinách</i>
	Inštitucionálno-organizačné	<i>Absencia vlastných kapacít na prípravu a realizáciu rozvojových projektov, absencia ponuky sociálnych služieb na území obce.</i>

1.3. Identifikácia výziev, limitov a problémov z vonkajšieho prostredia

Na základe vývoja vo vonkajšom prostredí, PRO Svodín reaguje primárne na potreby obstarania a poskytnutia externých finančných zdrojov zo štátneho rozpočtu a fondov Európskej únie s cieľom dobudovania a modernizácie technickej infraštruktúry obce ako základnej podmienky pre plnohodnotný život v rámci riešeného územia.



V nadväznosti na vyššie uvedené je nutné na národnej a regionálnej úrovni zabezpečiť prístup k zdrojom štátneho rozpočtu a fondov EÚ s cieľom zabezpečenia vyrovnávaní disproporcií a potrieb technickej, environmentálnej a spoločenskej vybavenosti územia jednotlivých obcí. Taktiež je nevyhnutné zjednodušiť poskytovanie externých zdrojov zo štátnych a európskych rozpočtov s cieľom zlepšenia vybavenosti území obcí.

Výzvou v rámci regionálneho rozvoja SR ostáva presun kompetencií a decentralizácia rozhodnutí na územie samosprávnych krajov, spoločné projekty v rámci konkrétnych samosprávnych celkov a vytvorenie podmienok na územnú spoluprácu na úrovni všetkých aktérov územného rozvoja - najmä občanov, podnikateľských osôb ako aj záujmových združení v danom regióne a samospráve.

1.4. Výstupy SWOT analýzy pre voľbu typu stratégie

Silné stránky	Slabé stránky
<ul style="list-style-type: none">• <i>geografická poloha obce,</i>• <i>dostupnosť autobusovej a osobnej dopravy,</i>• <i>pravidelný odvoz TKO a separovanie,</i>• <i>existencia materskej a základných škôl,</i>• <i>dostupnosť inžinierskych sietí,</i>• <i>dostatočné pokrytie mobilnými sieťami,</i>• <i>dostupnosť služieb na území obce,</i>• <i>ambulancie lekárov,</i>• <i>prítomnosť zariadení občianskej vybavenosti na trávenie voľno časových aktivít a organizovanie kultúrnych a spoločenských podujatí v obci,</i>• <i>pretrvávanie kultúrnych tradícií,</i>• <i>kultúrny život v obci,</i>• <i>vhodné podmienky pre rozvoj cestovného ruchu,</i>	<ul style="list-style-type: none">• <i>nedostatok vlastného investičného kapitálu,</i>• <i>klesajúci trend vývoja počtu obyvateľov,</i>• <i>nárast indexu starnutia a priemerného veku obyvateľstva,</i>• <i>absencia kanalizačnej siete,</i>• <i>zníženie kvality podzemných vôd v dôsledku skladovania odpadových vôd,</i>• <i>vzdialenosť od okresného a krajského mesta,</i>• <i>nedostatočne rozvinutý miestny trh práce v zmysle nepružnosti ponuky a dopytu na trhu práce, malého počtu pracovných príležitostí a nízkej miery tvorby pracovných miest,</i>• <i>vysoký podiel pracujúcich,</i>



<ul style="list-style-type: none">• pôsobnosť subjektov FO a PO v komerčných službách,• družobné cezhraničné partnerstvá /Česko, Maďarsko, Poľsko/,• členstvo obce v mikroregionálnom združení o.z. /mikroregión Dvory a okolie,• podpora spoločenskej a záujmovej činnosti zo strany obce,• pôsobnosť rôznych občianskych spolkov a záujmových združení na území obce,• dobré podmienky pre organizované trávenie voľného času pre deti, mládež, dospelých a dôchodcov prostredníctvom činnosti záujmových združení.	<ul style="list-style-type: none">• odchádzajúcich za prácou do susedných oblastí,• absencia poskytovania sociálnych služieb,• absentujúce protipovodňové opatrenia,• stav miestnych komunikácií a chodníkov,• rezignácia a nezáujem verejnosti o veci verejné,• nedostatočná informovanosť obyvateľstva o možnostiach podnikania v cestovnom ruchu,• nedostatočná propagácia obce a regiónu,• nevedomosť a nezáujem ľudí o ochranu životného prostredia.
Príležitosti	Ohrozenia
<ul style="list-style-type: none">• využívanie podpory štrukturálnych fondov EÚ,• vytváranie partnerstiev pri riešení problematiky rozvoja obce a regiónu - spolupráca samosprávy, orgánov štátnej správy, podnikateľov, mimovládnych organizácií a pod.,• zmeny a doplnky územného plánu,• prilákanie nových obyvateľov obce,• zakladanie mimovládnych neziskových organizácií poskytujúcich všeobecne prospešné služby,	<ul style="list-style-type: none">• ekonomická situácia obce,• ohrozenie povodňami vplyvom nadmerného výrubu stromov a neuváženej zásahu do reliéfu krajiny,• riziko vzniku a prehlbovania určitých patologických javov v obci (dlhodobá nezamestnanosť, chudoba, kriminalita a pod.),• postupné zhoršovanie kvality jednotlivých zložiek životného prostredia,



<ul style="list-style-type: none">• <i>zlepšenie prístupu malých a stredných podnikateľov k informačným technológiám a k finančným zdrojom pre podnikanie,</i>• <i>zriadenie podporných mechanizmov na štátnej a regionálnej úrovni,</i>• <i>podpora rozvoja kultúrneho kapitálu obce prostredníctvom nadväzovania a zintenzívňovania kultúrnych väzieb medzi jednotlivými združeniami na lokálnej, regionálnej a medziregionálnej úrovni,</i>• <i>podpora obce pri stimulovaní rozvoja podnikateľského sektora.</i>	<ul style="list-style-type: none">• <i>neprehľadné, chýbajúce a nevhodné koncepcie na úrovni štátu a regiónu,</i>• <i>často sa meniaci legislatíva - daňová, úverová, odvodová a pod.,</i>• <i>nemotivujúce podnikateľské prostredie, absencia systémových nástrojov podpory,</i>• <i>nedostatok finančných prostriedkov na dobudovanie a obnovu infraštruktúry,</i>• <i>nevýhodné podmienky čerpania úverových zdrojov z komerčných bánk,</i>• <i>nadmerné využívanie fosílnych palív,</i>• <i>dlhodobé zmeny klímy,</i>• <i>posun priorít mládeže ku konzumnej kultúre,</i>• <i>nárast sociálnej ohrozenosti mládeže,</i>• <i>útlm poľnohospodárstva a pokles zamestnancov v poľnohospodárstve až k rizikovým hodnotám,</i>• <i>preťaženosť cestných komunikácií v obci,</i>• <i>znižovanie kvality a bezpečnosti motoristickej a nemotoristickej dopravy v obci,</i>• <i>dlhodobé a systematické znehodnocovanie životného prostredia.</i>
---	---



Návrh strategického prístupu vyplývajúci zo SWOT analýzy

Na základe definovania slabých a silných stránok, príležitostí a hrozieb, obec Svodín sa v nasledujúcom období zameria na maximalizáciu využitia vnútorných zdrojov - predovšetkým polohy a dostupnosti obce, jedinečnosti prírodného prostredia, dostatku pracovnej sily, organizačných schopností samosprávy, využitie spolupráce a del'by práce medzi partnerov s cieľom implementácie inovačne orientovanej smart stratégie rozvoja, ktorá zabezpečí udržateľný rozvoj obce a kvalitu života obyvateľov na jej území.

Obec Svodín sa na základe vyššie uvedeného bude snažiť o efektívne využívanie finančných prostriedkov a zdrojov, ktoré budú adresne využívané na naplnenie rozvojových potenciálov v rámci jednotlivých oblastí hospodárskeho či sociálneho života, namiesto hľadanie riešení už existujúcich problémov.

1.5. Identifikácia disparít a faktorov rozvoja

Na základe najvýznamnejších silných stránok a príležitostí obec Svodín definuje ako hlavné faktory rozvoja :

- demografický vývoj obce a možnosti individuálnej výstavby,
- podmienky pre rozvoj v ekonomickej a hospodárskej oblasti.

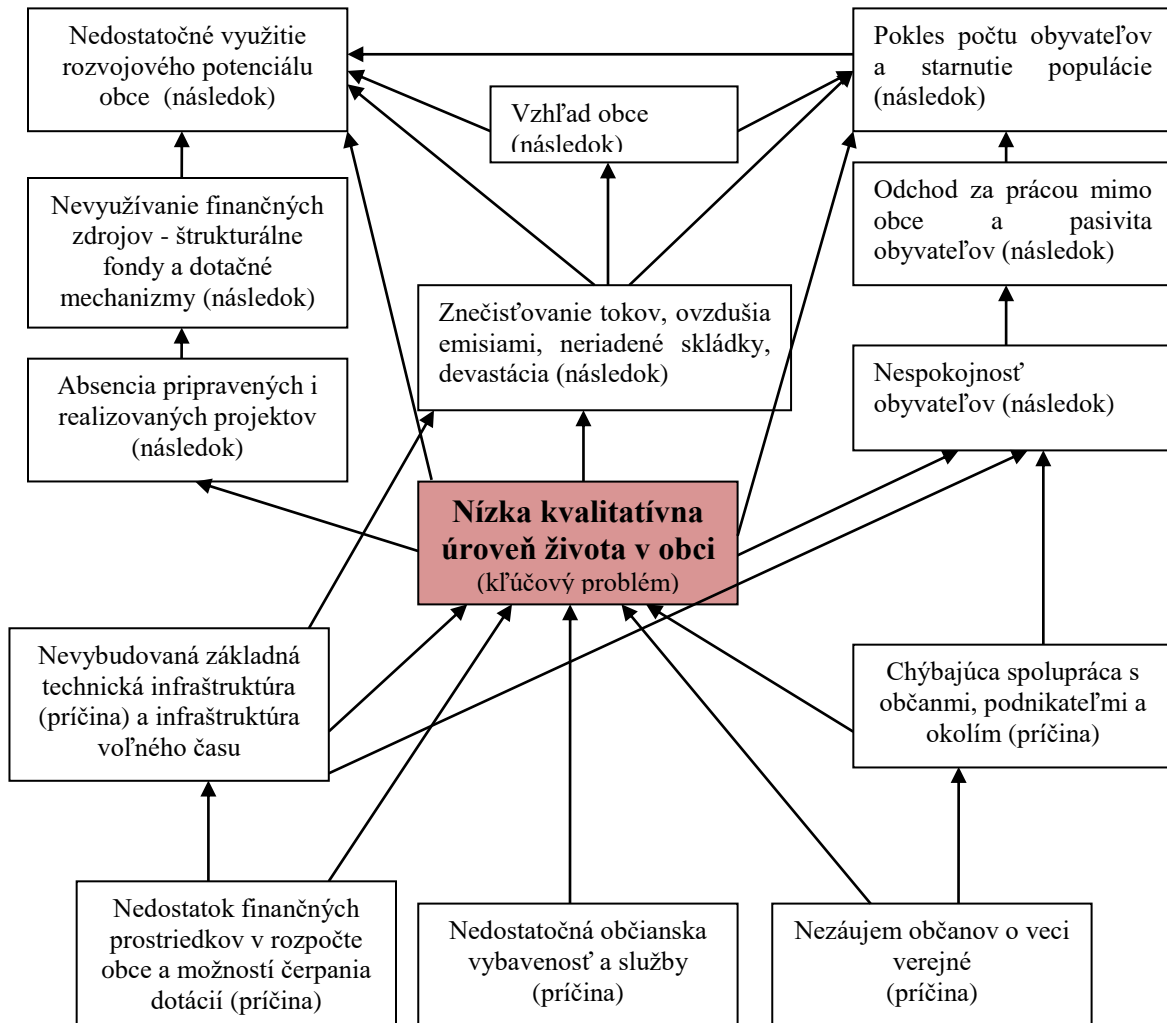
Na základe definovania slabých stránok a hrozieb vyplývajú pre obec Svodín kľúčové disparity:

- potreba dobudovania technickej a sociálnej infraštruktúry,
- absencia voľnočasových, športových a kultúrnych možností priamo na území obce.

Určenie kľúčových disparít a hlavných faktorov rozvoja je nevyhnutné pre zabezpečenie čo najvyššej adresnosti programu hospodárskeho a sociálneho rozvoja a sú rozhodujúce pri definovaní stratégie a programovej štruktúry Programu rozvoja obce.



1.6. Strom výziev a problémov



1.7. Východiská pre špecifické stratégie VÚC pre podporu rozvoja jednotlivých strategicko-plánovacích regiónov v rámci PHRSR VÚC

Názov dokumentu	Platnosť dokumentu	Úroveň dokumentu	Zdroj
Stratégia Európa 2020	2014-2020	EU	http://ec.europa.eu
Partnerská dohoda SR/EU na r.2014-2020	2014-2020	NUTS I - SR	www.mindop.sk
Národná stratégia	2014-2030	NUTS I - SR	www.rokovania.sk



Program rozvoja obce Svodín na roky 2024-2030

<i>regionálneho rozvoja SR 2020/30</i>			
<i>Analýza rozvojového potenciálu regiónov SR a ich územných rozdielov na roky 2014-2020</i>	<i>2014-2020</i>	<i>NUTS I - SR</i>	<i>www.rokovania.sk</i>
<i>Stratégia hospodárskej politiky SR - Slovensko 2020+</i>	<i>2013-2020+</i>	<i>NUTS I - SR</i>	<i>www.rokovania.sk</i>
<i>Operačný program Slovensko</i>	<i>2021-2027</i>	<i>NUTS I - SR</i>	<i>www.mirri.gov.sk</i>
<i>Program hospodárskeho rozvoja a sociálneho rozvoja NSK do roku 2030</i>	<i>2023-2030</i>	<i>NUTS III - NSK</i>	<i>www.unsk.sk</i>



ČASŤ 3 - Strategická časť

Obsahom tejto časti je spresnenie vízie a hlavného cieľa, ako aj určenie priorít a strategických cieľov programu rozvoja. Priority a strategické ciele sú naviazané na priority a ciele Národnej stratégie regionálneho rozvoja Slovenskej republiky, priority a ciele definované v Partnerskej dohode medzi EÚ a SR pre obdobie 2021-2027.

V rámci tejto časti sú zhrnuté budúce predstavy o obci, ktoré by sa mali dosiahnuť rozvojovými zámermi definovanými v stratégii rozvoja. Hlavným cieľom strategickej vízie je poskytnúť smer pre strategické plánovanie, ako aj pre implementáciu navrhnutých opatrení. Vízia tiež vykresľuje želanú budúcnosť tým, ktorí v obci žijú, pracujú, navštevujú ju, či v nej podnikajú, alebo ktorí v nej plánujú investovať.

3.1 Rozvojová stratégia

3.1.1 Vízia rozvoja a hlavný cieľ

VÍZIA OBCE:

Obec Svodín bude perspektívnym miestom pre všetkých jej obyvateľov s dobudovanou technickou a sociálnou infraštruktúrou, rozšírenými kultúrnymi aktivitami a spoločenským životom v obci, so zreteľom na riešenie pomoci slabším a znevýhodneným rodinám.

STRATEGICKÝ CIEĽ:

Zabezpečiť trvalo udržateľný rast obce Svodín, ktorý sa primárne sústreďí na kontinuálne zlepšovanie kvality života v obci a zvyšovanie životnej úrovne všetkým jej obyvateľom prostredníctvom modernizácie a obnovy dopravnej a technickej infraštruktúry s využitím miestneho prírodného potenciálu.

3.1.2 Štruktúra priorít a ich väzby

1.prioritná oblasť - Hospodárska oblasť

- obec Svodín pre obdobie rokov 2024-2030 v rámci tejto oblasti definovala dva ciele. V rámci prvého cieľa sa obec usiluje o zlepšenie technickej infraštruktúry v obci - vybudovanie kanalizačnej siete a rekonštrukcia cintorínov. V rámci cieľa zlepšenie dopravnej infraštruktúry sa obec zameria najmä na obnovu a budovanie miestnych komunikácií.



2. prioritná oblasť - Sociálna oblasť

- obec Svodín pre obdobie rokov 2024-2030 v rámci tejto oblasti definovala najmä potrebu zlepšenia stavu a vzhľadu obecných budov prostredníctvom obnovy budovy telocvične, energetickým zefektívnením verejných budov, obnovu verejných budov, vybudovania ubytovacích zariadení a vybudovanie zariadenia pre seniorov. V rámci cieľa Podpora voľnočasových aktivít sa obec zameria na vybudovanie vyhlídkovej veže, budovanie cyklociest, výstavbu a rekonštrukciu detských ihrísk a výstavbu multifunkčného ihriska. V rámci posledného cieľa pre túto oblasť - Podpora kultúrneho dedičstva bude obec budovať geopark.

3. prioritná oblasť - Environmentálna oblasť

- obec Svodín si v rámci tejto oblasti stanovila jeden konkrétny špecifický cieľ - zlepšenie stavu životného prostredia - budovaním dozádržných opatrení, realizáciou výsadby zelene a vybudovaním vodozádržného jazierka..

Naplnenie vytýčených cieľov a priorít bude obec zabezpečovať konkrétnymi opatreniami a aktivitami, ktoré sú definované v ďalších častiach dokumentu.

3.1.3 Systém cieľov, ich súvislostí, indikátorov a strom cieľov

3.1.3.1 Prehľad strategických a špecifických (operatívnych) cieľov vo väzbe na hlavný cieľ a priority

Vízia: Obec Svodín bude perspektívnym miestom pre všetkých jej obyvateľov s dobudovanou technickou a sociálnou infraštruktúrou, rozšírenými kultúrnymi aktivitami a spoločenským životom v obci, so zreteľom na riešenie pomoci slabším a znevýhodneným rodinám.

Hlavný cieľ: Zabezpečiť trvalo udržateľný rast obce Svodín, ktorý sa primárne sústreďí na kontinuálne zlepšovanie kvality života v obci a zvyšovanie životnej úrovne všetkým jej obyvateľom prostredníctvom modernizácie a obnovy dopravnej a technickej infraštruktúry s využitím miestneho prírodného potenciálu.

Priorita 1. HOSPODÁRSKA OBLASŤ

Strategický cieľ 1.1.

Strategický cieľ 1.2.



Zlepšenie technickej infraštruktúry		Zlepšenie dopravnej infraštruktúry	
Špecifický cieľ 1.1.1 Vybudovanie kanalizačnej siete		Špecifický cieľ 1.2.1 Obnova a vybudovanie miestnych komunikácií	
Špecifický cieľ 1.1.2 Rekonštrukcia cintorínov			
Priorita 2. SOCIÁLNA OBLASŤ			
Strategický cieľ 2.1. Zlepšenie stavu a vzhľadu obecných budov		Strategický cieľ 2.2. Podpora voľnočasových aktivít	Strategický cieľ 2.3. Podpora kultúrneho dedičstva
Špecifický cieľ 2.1.1 Obnova budovy telocvične		Špecifický cieľ 2.2.1 Vybudovanie vyhlídkovej veže	Špecifický cieľ 2.3.1 Výstavba geoparku
Špecifický cieľ 2.1.2 Obnova verejných budov		Špecifický cieľ 2.2.2 Budovanie cyklociest	
Špecifický cieľ 2.1.3 Energetické zefektívnenie verejných budov		Špecifický cieľ 2.2.3 Výstavba a rekonštrukcia detských ihrísk	
Špecifický cieľ 2.1.4 Vybudovanie zariadenia pre seniorov		Špecifický cieľ 2.2.4 Výstavba multifunkčného ihriska	
Špecifický cieľ 2.1.5 Vybudovanie ubytovacích zariadení			
Priorita 3. ENVIRONMENTÁLNA OBLASŤ			
Strategický cieľ 3.1. Zlepšenie stavu životného prostredia			
Špecifický cieľ 3.1.1 Budovanie vodozadržných opatrení			
Špecifický cieľ 3.1.2 Realizácia výsadby zelene			
Špecifický cieľ 3.1.3 Vybudovanie vodozadržného jazierka			

3.1.2.2 Detailný popis strategických a špecifických (operatívnych) cieľov a zapojenia partnerov pre implementáciu PRO

Opatrenie	Projekt	Doba realizácie	Náklady (EUR)	Koordinátor	Partneri	Zdroje financovania
-----------	---------	-----------------	---------------	-------------	----------	---------------------



Program rozvoja obce Svodín na roky 2024-2030

Prioritná oblasť 1. Hospodárska oblasť						
Špecifický cieľ 1. Zlepšenie technickej infraštruktúry						
1.1.1	Vybudovanie kanalizačnej siete	2026-2030	1500000	Obec Svodín	Vybraný realizátor	fondy EÚ, štátny rozpočet/Envirofond rozpočet obce
Bližšie informácie: Potreba zlepšenia technickej infraštruktúry v obci						
1.1.2	Rekonštrukcia cintorínov	2025-2040	1000000	Obec Svodín	Vybraný realizátor	fondy EÚ, štátny rozpočet/Envirofond rozpočet obce
Bližšie informácie: Potreba zlepšenia technickej infraštruktúry v obci						
Špecifický cieľ 2. Zlepšenie dopravnej infraštruktúry						
2.1.1	Obnova miestnych komunikácií	2025-2040	2000000	Obec Svodín	Vybraný realizátor	fondy EÚ, štátny rozpočet/Envirofond rozpočet obce
Bližšie informácie: Potreba zlepšenia stavu dopravnej infraštruktúry						
Prioritná oblasť 2. Sociálna oblasť						
Špecifický cieľ 3. Zlepšenie stavu a vzhľadu obecných budov						
2.1.1	Obnova budovy telocvične	2025-2040	600000	Obec Svodín	Vybraný realizátor	fondy EÚ, štátny rozpočet, rozpočet obce
Bližšie informácie: Potreba zlepšenia stavu a vzhľadu obecných budov						
2.1.2	Obnova verejných budov	2025-2030	2000000	Obec Svodín	Vybraný realizátor	fondy EÚ, štátny rozpočet, rozpočet obce
Bližšie informácie: Potreba zlepšenia stavu a vzhľadu obecných budov						
2.1.3	Energetické zefektívnenie	2026-	100000	Obec	Vybraný	fondy EÚ,



Program rozvoja obce Svodín na roky 2024-2030

	verejných budov	2040	0	Svodín	ý realizátor	štátny rozpočet, rozpočet obce
Bližšie informácie: Potreba zlepšenia stavu a vzhľadu obecných budov, zníženie energetickej náročnosti budov						
2.1.4	Vybudovanie zariadenia pre seniorov	2025-2040	2000000	Obec Svodín	Vybraný realizátor	fondy EÚ, štátny rozpočet, rozpočet obce
Bližšie informácie: Potreba vybudovania zariadenia pre seniorov						
2.1.5	Vybudovanie ubytovacích zariadení	2025-2030	1000000	Obec Svodín	Vybraný realizátor	fondy EÚ, štátny rozpočet, rozpočet obce
Bližšie informácie: Potreba vybudovania zariadení pre ubytovanie						
Špecifický cieľ 4. Podpora voľnočasových aktivít						
2.2.1	Vybudovanie vyhlídkovej veže	2025-2030	300000	Obec Svodín	Vybraný realizátor	fondy EÚ, štátny rozpočet, rozpočet obce
Bližšie informácie: Potreba podpory voľnočasových aktivít na území obce						
2.2.2	Budovanie cyklotrás	2025-2030	1500000	Obec Svodín	Vybraný realizátor	fondy EÚ, štátny rozpočet, rozpočet obce
Bližšie informácie: Potreba dobudovania voľnočasovej infraštruktúry v obci						
2.2.3	Výstavba a rekonštrukcia detských ihrísk	2025-2040	150000	Obec Svodín	Vybraný realizátor	fondy EÚ, štátny rozpočet, rozpočet obce
Bližšie informácie: Potreba dobudovania voľnočasovej infraštruktúry v obci						



Program rozvoja obce Svodín na roky 2024-2030

2.2.4	Výstavba multifunkčného ihriska	2025-2040	150000	Obec Svodín	Vybraný realizátor	fondy EÚ, štátny rozpočet, rozpočet obce
Bližšie informácie: Potreba dobudovania voľnočasovej infraštruktúry v obci						
Špecifický cieľ 5. Podpora kultúrneho dedičstva						
2.2.1	Výstavba geoparku	2025-2040	100000	Obec Svodín	Vybraný realizátor	fondy EÚ, štátny rozpočet, rozpočet obce
Bližšie informácie: Potreba zachovania kultúrneho dedičstva a zachovanie historických artefaktov						
Prioritná oblasť 3. Environmentálna oblasť						
Špecifický cieľ 4. Zlepšenie stavu životného prostredia						
3.1.1	Budovanie vodozádržných opatrení	2025-2040	800000	Obec Svodín	Vybraný realizátor	fondy EÚ, štátny rozpočet, rozpočet obce
Bližšie informácie: Potreba zlepšenia stavu životného prostredia						
3.1.2	Realizácia výsadby zelene	2025-2040	250000	Obec Svodín	Vybraný realizátor	fondy EÚ, štátny rozpočet, rozpočet obce
Bližšie informácie: Potreba zlepšenia stavu životného prostredia						
3.1.3	Vybudovanie vodozádržného jazierka	2026-2040	300000	Obec Svodín	Vybraný realizátor	fondy EÚ, štátny rozpočet, rozpočet obce
Bližšie informácie: Potreba zlepšenia stavu životného prostredia						

3.1.4 Ukazovatele výsledkov a dopadov

Východiskovou hodnotou pre meranie všetkých merateľných ukazovateľov je počiatočný stav



ukazovateľov, ktorý je popísaný v analytickej časti rozvojového dokumentu, a ktorý je zostavený prevažne z údajov dosiahnutých k 31.12.2023. Východiskové hodnoty sú tiež dostupné vo verejne prístupných štatistikách vedených Štatistickým úradom SR, obcou alebo inými orgánmi verejnej alebo štátnej správy.

Hodnotenie realizácie PRO bude prebiehať prostredníctvom nasledujúcich merateľných ukazovateľov:

- celkový počet realizovaných projektov a ich podiel z celkového počtu plánovaných projektov v rámci obdobia 2024-2030,
- počet dosiahnutých cieľov rozvoja územia a ich podiel z celkovo prijatých cieľov rozvoja,
- náklady na realizáciu projektov celkom (dosiahnuté úspory a prečerpania),
- medziročný a celkový percentuálny nárast príjmov obce,
- prírastok občanov aktívne zapojených do rozvoja obce,
- zmena v počte obyvateľov v obci sledovaná na ročnej báze

Merateľné ukazovatele výsledkov a dopadov podľa jednotlivých oblastí

Hospodárska oblasť	Sociálna oblasť	Environmentálna oblasť
<ul style="list-style-type: none"> - objem investícií do rozvoja obce - objem prostriedkov z fondov EÚ - objem dotácií ŠR a VUC na realizáciu projektov - rast vlastných príjmov do rozpočtu obce 	<ul style="list-style-type: none"> - celkový prírastok obyvateľstva - zlepšenie možností služieb v oblasti voľnočasových aktivít, kultúry a športu - nárast neinvestičných aktivít - kultúrno-spoločenských aktivít a účasti občanov 	<ul style="list-style-type: none"> - rast kvality života v obci meraný zlepšením demografických údajov - pokles mortality, rast natality a počtu obyvateľov celkom, zlepšenie vekovej štruktúry, - nárast separovania odpadu a pokles objemu komunálneho odpadu

Typ ukazovateľa	Názov ukazovateľa	Definícia	Informačný zdroj	Merná jednotka	Východisková hodnota	Cieľová hodnota
					2023	2030
1. PRIORITNÁ OBLASŤ - Hospodárska						
Projekt 1.1.1 - Vybudovanie kanalizačnej siete						
Dopad	Dĺžka kanalizačnej	Celková dĺžka		m	0	25 000



Program rozvoja obce Svodín na roky 2024-2030

	siete	vybudovanej kanalizačnej siete				
Dopad	Počet pripojených domácností	Celkový počet domácností pripojených na kanalizačnú sieť	Interná eviden cia OÚ	počet	0	900
Projekt 1.1.2 - Rekonštrukcia cintorínov						
Výsledok	Plocha cintorínov	Celkový plošný obsah rekonštruova ných cintorínov	Dokum entácia a interná eviden cia OÚ	m2	0	10 000
Dopad	Počet návštevníkov	Celkový počet osôb, ktoré ročne cintoríny navštívia		počet	0	20 000
Projekt 1.2.1 - Obnova a vybudovanie miestnych komunikácií						
Výsledok	Dĺžka komunikácií	Celková dĺžka obnovených miestnych komunikácií	Dokum entácia a interná eviden cia OÚ	m	0	5 000
Výsledok	Dĺžka komunikácií	Celková dĺžka vybudovanýc h komunikácií		m		1 000
Dopad	Počet užívateľov	Celkový počet užívateľov denne využívajúci h cesty		počet	0	2 000
2. PRIORITNÁ OBLASŤ - Sociálna						
Projekt 2.1.1 - Obnova budovy telocvične						
Výsledok	Plocha budovy	Plošný obsah zrekonštruov anej budovy		m2	0	1 000



Program rozvoja obce Svodín na roky 2024-2030

Dopad	Počet užívateľov	Celkový počet užívateľov telocvične týždenne	PD	počet	0	100
Projekt 2.1.2 - Obnova verejných budov						
Výsledok	Počet budov	Celkový počet obnovených budov	Interná evidencia OÚ	počet	0	5
Dopad	Počet užívateľov	Celkový počet užívateľov budov denne		počet	0	80
Projekt 2.1.3 - Energetické zefektívnenie verejných budov						
Výsledok	Počet budov	Celkový počet budov	Interná evidencia OÚ	počet	0	5
Dopad	Výška úspor	Celková suma úspor súvisiacich s prevádzkou budov ročne		Eur	0	15 000
Projekt 2.1.4- Vybudovanie zariadenia pre seniorov						
Výsledok	Plocha budovy	Celkový plošný obsah budovy	Interná evidencia OÚ	m2	0	600
Dopad	Počet miest	Celkový počet miest vytvorených v rámci zariadenia		počet	0	30
Projekt 2.1.5 - Vybudovanie ubytovacích zariadení						
Výsledok	Plocha budovy	Celkový plošný obsah budovy	Interná evidencia OÚ	m2	0	Bude doplnené
Dopad	Počet miest	Celkový počet ubytovacích miest vytvorených v rámci zariadení		počet	0	Bude doplnené
Projekt 2.2.1 - Vybudovanie vyhliadkovej veže						
Výsledok	Počet veží	Celkový počet vybudovaných	Interná	počet	0	1



Program rozvoja obce Svodín na roky 2024-2030

		h veží	eviden			
Dopad	Počet užívateľov	Celkový počet užívateľov ročne	cia OÚ	počet	0	5 000
Projekt 2.2.2 - Budovanie cyklotrás						
2.2.2.1 Cyklotrasa Svodín - Nová Vieska						
Výsledok	Dĺžka cyklotrady	Celková dĺžka vybudovanej cyklotrasy	Interná eviden	m	0	5
Dopad	Počet užívateľov	Celkový počet užívateľov denne		cia OÚ	počet	0
2.2.2.2 Cyklotrasa Svodín - Gbelce						
Výsledok	Dĺžka cyklotrady	Celková dĺžka vybudovanej cyklotrasy	Interná eviden	m	0	10
Dopad	Počet užívateľov	Celkový počet užívateľov denne		cia OÚ	počet	0
Projekt 2.2.3 - Výstavba a rekonštrukcia detských ihrísk						
Výsledok	Počet detských ihrísk	Celkový počet vybudovaných a zrekonštruovaných ihrísk	Interná eviden	počet	0	2
Dopad	Počet užívateľov	Celkový počet užívateľov ihrísk ročne		cia OÚ	počet	0
Projekt 2.2.4 - Výstavba multifunkčného ihriska						
Výsledok	Počet multifunkčných ihrísk	Celkový počet vybudovaných multifunkčných ihrísk	Interná eviden	počet	0	1
Dopad	Počet užívateľov	Celkový počet užívateľov ihrísk ročne		cia OÚ	počet	0



Projekt 2.3.1 - Výstavba geoparku						
Výsledok	Plocha geoparku	Celkový plošný obsah vybudovanéh o geoparku	Interná eviden cia OÚ	m2	0	5000
3. PRIORITNÁ OBLASŤ - Environmentálna						
Projekt 3.1.1 - Budovanie vodozádržných opatrení						
Výsledok	Počet vodozádržných opatrení	Celkový počet realizovaných vodozádržných opatrení	Interná eviden cia OÚ	počet	0	5
Doapd	Počet dotknutých osôb	Celkový počet osôb, ktorých sa realizácia projektu dotkne		počet	0	800
Projekt 3.1.2 - Realizácia výsadby zelene						
Výsledok	Plocha zelene	Celkový plošný obsah priestoru, kde bude zeleň vysadená	Interná eviden cia OÚ	m2	0	1000
Dopad	Počet dotknutých osôb	Celkový počet osôb, ktorých sa realizácia projektu dotkne		počet	0	3000

Tabuľka – Formulár pre prípravu projektov

Základné údaje o projektovom zámere č. 1	
Názov projektu	Vybudovanie kanalizačnej siete
Garant	Obec Svodín
Partneri garanta	Vybraný realizátor projektu
Začatie a ukončenie projektu	2026-2030
Stav projektu pred realizáciou	Snaha o zlepšenie technickej infraštruktúry v obci, absencia kanalizačnej siete



Program rozvoja obce Svodín na roky 2024-2030

Cieľ projektu	Vybudovanie kanalizačnej siete	
Výstupy	Kanalizačná sieť	
Užívatelia	Obyvatelia obce	
Indikátory monitoringu	Dĺžka kanalizačnej siete, počet pripojených domácností	
Zmluvné podmienky	Budú doplnené po podpise zmluvy ako výsledku verejného obstarávania	
Riziká	Nedostatok finančných prostriedkov obce na spolufinancovanie projektu, nedostatočné technické, finančné a personálne kapacity dodávateľa	
Poznámky	---	
Realizácia projektu		
Fáza/míľnik	Súčinnosť iného odboru alebo subjektu	Termín
Príprava a realizácia projektu	Externý dodávateľ	2026-2030
Financovanie projektu		
Druh výdavku	Náklady spolu	Forma financovania projektu
Spracovanie a realizácia zámeru	15 000 000	Fondy EÚ, štátny rozpočet SR/Environmentálny fond, vlastné zdroje

Základné údaje o projektovom zámere č. 2	
Názov projektu	Rekonštrukcia cintorínov
Garant	Obec Svodín
Partneri garanta	Vybraný realizátor
Začatie a ukončenie projektu	2025-2040
Stav projektu pred realizáciou	Nevyhovujúci stav cintorínov, potreba vybudovania chodníkov, osvetlenia, kamerového systému, urnovej steny, márnice
Cieľ projektu	Dobudovanie základnej technickej infraštruktúry
Výstupy	Vybudovanie kanalizačnej siete
Užívatelia	Obyvatelia obce
Indikátory monitoringu	Plocha cintorínov, počet návštevníkov
Zmluvné podmienky	Budú doplnené po podpise zmluvy ako výsledku verejného obstarávania
Riziká	Absencia vhodnej výzvy, nedostatok finančných prostriedkov obce na spolufinancovanie projektu, nedostatočné technické, finančné a personálne kapacity dodávateľa, nedostatočná pripravenosť žiadateľa
Poznámky	---



Program rozvoja obce Svodín na roky 2024-2030

Realizácia projektu		
Fáza/míľnik	Súčinnosť iného odboru alebo subjektu	Termín
Príprava a realizácia projektu	Externý dodávateľ	2025-2040
Financovanie projektu		
Druh výdavku	Náklady spolu	Forma financovania projektu
Spracovanie a realizácia zámeru	1 000 000	Fondy EÚ, štátny rozpočet SR/Environmentálny fond, vlastné zdroje

Základné údaje o projektovom zámere č. 3		
Názov projektu	Obnova a vybudovanie miestnych komunikácií	
Garant	Obec Svodín	
Partneri garanta	Realizátor projektu	
Začatie a ukončenie projektu	2025-2040	
Stav projektu pred realizáciou	Nevyhovujúci stav povrchu miestnych vozoviek, potreba dobudovania nových ciest	
Cieľ projektu	Obnova a dobudovanie komunikácií	
Výstupy	Nový asfalt na miestnych komunikáciách, nové komunikácie	
Užívatelia	Obyvatelia obce a návštevníci obce	
Indikátory monitoringu	Dĺžka ciest, počet užívateľov	
Zmluvné podmienky	Budú doplnené po podpise zmluvy ako výsledku verejného obstarávania	
Riziká	Absencia vhodnej výzvy, nedostatok finančných prostriedkov obce na spolufinancovanie projektu, nedostatočné technické, finančné a personálne kapacity dodávateľa, nedostatočná pripravenosť žiadateľa	
Poznámky	---	
Realizácia projektu		
Fáza/míľnik	Súčinnosť iného odboru alebo subjektu	Termín
Príprava a realizácia projektového zámeru	Externý dodávateľ	2025-2040
Financovanie projektu		
Druh výdavku	Náklady spolu	Forma financovania projektu
Spracovanie a realizácia zámeru	2300000	fondy EÚ, štátny rozpočet, rozpočet obce



Základné údaje o projektovom zámere č. 4		
Názov projektu	Obnova budovy telocvične	
Garant	Obec Svodín	
Partneri garanta	Externá projektová kancelária, stavebná firma	
Začatie a ukončenie projektu	2025-2040	
Stav projektu pred realizáciou	Nevyhovujúci stav interiéru a exteriéru budovy	
Cieľ projektu	Obnova budovy	
Výstupy	Obnovená a modernizovaná telocvičňa	
Užívatelia	Obyvatelia obce	
Indikátory monitoringu	Plocha telocvične a počet užívateľov	
Zmluvné podmienky	Budú doplnené po podpise zmluvy ako výsledku verejného obstarávania	
Riziká	Absencia vhodnej výzvy, nedostatok finančných prostriedkov obce na spolufinancovanie projektu, nedostatočné technické, finančné a personálne kapacity dodávateľa, nedostatočná pripravenosť žiadateľa	
Poznámky	---	
Realizácia projektu		
Fáza/míľnik	Súčinnosť iného odboru alebo subjektu	Termín
Príprava a realizácia projektového zámeru	Externá projektová kancelária v spolupráci s OÚ	2025-2040
Financovanie projektu		
Druh výdavku	Náklady spolu	Forma financovania projektu
Spracovanie a realizácia zámeru	600000	fondy EÚ, štátny rozpočet, rozpočet obce

Základné údaje o projektovom zámere č. 5		
Názov projektu	Obnova verejných budov	
Garant	Obec Svodín	
Partneri garanta	Externá projektová kancelária, stavebná firma	
Začatie a ukončenie projektu	2025-2030	
Stav projektu pred realizáciou	Potreba zlepšenia stavu a vzhľadu obecných budov	



Program rozvoja obce Svodín na roky 2024-2030

Cieľ projektu	Obnova verejných budov	
Výstupy	Obnovené budovy	
Užívatelia	Obyvatelia obce a návštevníci obce	
Indikátory monitoringu	Počet budov, počet návštevníkov budov	
Zmluvné podmienky	Budú doplnené po podpise zmluvy ako výsledku verejného obstarávania	
Riziká	Absencia vhodnej výzvy, nedostatok finančných prostriedkov obce na spolufinancovanie projektu, nedostatočné technické, finančné a personálne kapacity dodávateľa, nedostatočná pripravenosť žiadateľa	
Poznámky	---	
Realizácia projektu		
Fáza/míľnik	Súčinnosť iného odboru alebo subjektu	Termín
Príprava a realizácia projektového zámeru	Externá projektová kancelária v spolupráci s OÚ	2025-2030
Financovanie projektu		
Druh výdavku	Náklady spolu	Forma financovania projektu
Spracovanie a realizácia zámeru	2 000 000	fondy EÚ, štátny rozpočet, rozpočet obce

Základné údaje o projektovom zámere č. 6	
Názov projektu	Enrgetické zefektívnenie verejných budov
Garant	Obec Svodín
Partneri garanta	Externá projektová kancelária, stavebná firma
Začatie a ukončenie projektu	2026-2040
Stav projektu pred realizáciou	Nevyhovujúci stav aktuálnej energetickej náročnosti obecných budov, potreba riešenia fasád, fotovoltaiiky, tepelného čerpadla
Cieľ projektu	Zlepšenie stavu budov
Výstupy	Znížená energetická náročnosť budov
Užívatelia	Obyvatelia obce a užívatelia
Indikátory monitoringu	Počet budov, výška ročných úspor
Zmluvné podmienky	Budú doplnené po podpise zmluvy ako výsledku verejného obstarávania
Riziká	Absencia vhodnej výzvy, nedostatok finančných prostriedkov obce na spolufinancovanie projektu, nedostatočné technické, finančné a personálne kapacity dodávateľa, nedostatočná



Program rozvoja obce Svodín na roky 2024-2030

	pripravenosť žiadateľa	
Poznámky	---	
Realizácia projektu		
Fáza/míľnik	Súčinnosť iného odboru alebo subjektu	Termín
Príprava a realizácia projektového zámeru	Externá projektová kancelária v spolupráci s OÚ	2026-2040
Financovanie projektu		
Druh výdavku	Náklady spolu	Forma financovania projektu
Spracovanie a realizácia zámeru	1000000	fondy EÚ, štátny rozpočet, rozpočet obce

Základné údaje o projektovom zámere č. 7		
Názov projektu	Výbudovanie zariadenia pre seniorov	
Garant	Obec Svodín	
Partneri garanta	Externá projektová kancelária, stavebná firma	
Začatie a ukončenie projektu	2025-2040	
Stav projektu pred realizáciou	Potreba zabezpečenia poskytovania sociálnych služieb, uspokojenie narastajúceho dopytu zo strany seniorov	
Cieľ projektu	Výbudovanie sociálneho zariadenia	
Výstupy	Zariadenie pre seniorov	
Užívatelia	Obyvatelia obce a užívatelia zariadenia	
Indikátory monitoringu	Plocha budovy, počet užívateľov	
Zmluvné podmienky	Budú doplnené po podpise zmluvy ako výsledku verejného obstarávania	
Riziká	Absencia vhodnej výzvy, nedostatok finančných prostriedkov obce na spolufinancovanie projektu, nedostatočné technické, finančné a personálne kapacity dodávateľa, nedostatočná pripravenosť žiadateľa	
Poznámky	---	
Realizácia projektu		
Fáza/míľnik	Súčinnosť iného odboru alebo subjektu	Termín
Príprava a realizácia projektového zámeru	Externá projektová kancelária v spolupráci s OÚ	2025-2040
Financovanie projektu		
Druh výdavku	Náklady spolu	Forma financovania projektu



Program rozvoja obce Svodín na roky 2024-2030

Spracovanie a realizácia zámeru	2000000	fondy EÚ, štátny rozpočet, rozpočet obce
---------------------------------	---------	--

Základné údaje o projektovom zámere č. 8		
Názov projektu	Vybudovanie ubytovacích zariadení	
Garant	Obec Svodín	
Partneri garanta	Externá projektová kancelária, stavebná firma	
Začatie a ukončenie projektu	2025-2030	
Stav projektu pred realizáciou	Potreba zabezpečenia poskytovania služieb ubytovania, podpora cestovného ruchu	
Cieľ projektu	Vybudovanie ubytovacích zariadení	
Výstupy	Ubytovacie zariadenia	
Užívatelia	Obyvatelia obce a návštevníci obce	
Indikátory monitoringu	Plocha budovy, počet miest	
Zmluvné podmienky	Budú doplnené po podpise zmluvy ako výsledku verejného obstarávania	
Riziká	Absencia vhodnej výzvy, nedostatok finančných prostriedkov obce na spolufinancovanie projektu, nedostatočné technické, finančné a personálne kapacity dodávateľa, nedostatočná pripravenosť žiadateľa	
Poznámky	---	
Realizácia projektu		
Fáza/míľnik	Súčinnosť iného odboru alebo subjektu	Termín
Príprava a realizácia projektového zámeru	Externá projektová kancelária v spolupráci s OÚ	2025-2030
Financovanie projektu		
Druh výdavku	Náklady spolu	Forma financovania projektu
Spracovanie a realizácia zámeru	1000000	fondy EÚ, štátny rozpočet, rozpočet obce

Základné údaje o projektovom zámere č. 9	
Názov projektu	Vybudovanie vyhliadkovej veže
Garant	Obec Svodín
Partneri garanta	Externá projektová kancelária, stavebná firma



Program rozvoja obce Svodín na roky 2024-2030

Začatie a ukončenie projektu	2025-2030	
Stav projektu pred realizáciou	Potreba zlepšenia voľnočasových možností, budovanie priestorov a podmienok pre aktívne trávenie voľného času	
Cieľ projektu	Vybudovanie voľnočasovej infraštruktúry	
Výstupy	Vyhliadková veža	
Užívatelia	Obyvatelia obce, návštevníci obce	
Indikátory monitoringu	Počet veží, počet návštevníkov	
Zmluvné podmienky	Budú doplnené po podpise zmluvy ako výsledku verejného obstarávania	
Riziká	Absencia vhodnej výzvy, nedostatok finančných prostriedkov obce na spolufinancovanie projektu, nedostatočné technické, finančné a personálne kapacity dodávateľa, nedostatočná pripravenosť žiadateľa	
Poznámky	---	
Realizácia projektu		
Fáza/míľnik	Súčinnosť iného odboru alebo subjektu	Termín
Príprava a realizácia projektového zámeru	Obecný úrad	2025-2030
Financovanie projektu		
Druh výdavku	Náklady spolu	Forma financovania projektu
Spracovanie a realizácia zámeru	300000	fondy EÚ, štátny rozpočet, rozpočet obce

Základné údaje o projektovom zámere č. 10		
Názov projektu	Vybudovanie cyklotrasy Svodín - Nová Vieska	
Garant	Obec Svodín	
Partneri garanta	Realizačná firma	
Začatie a ukončenie projektu	2025-2030	
Stav projektu pred realizáciou	Potreba budovania voľnočasových a športových možností v obci a jej blízkom okolí	
Cieľ projektu	Zlepšenie voľnočasovej vybavenosti	
Výstupy	Cyklotrasa	
Užívatelia	Obyvatelia obce a užívatelia cyklotrasy	
Indikátory monitoringu	Dĺžka cyklotrasy, počet užívateľov	
Zmluvné podmienky	Budú doplnené po podpise zmluvy ako výsledku verejného	



Program rozvoja obce Svodín na roky 2024-2030

	obstarávaná	
Riziká	Absencia vhodnej výzvy, nedostatok finančných prostriedkov obce na spolufinancovanie projektu, nedostatočné technické, finančné a personálne kapacity dodávateľa, nedostatočná pripravenosť žiadateľa	
Poznámky	---	
Realizácia projektu		
Fáza/míľnik	Súčinnosť iného odboru alebo subjektu	Termín
Príprava a realizácia projektového zámeru	Externý realizátor v spolupráci s OÚ	2025-2030
Financovanie projektu		
Druh výdavku	Náklady spolu	Forma financovania projektu
Spracovanie a realizácia zámeru	500 000	fondy EÚ, štátny rozpočet, rozpočet obce

Základné údaje o projektovom zámere č. 11	
Názov projektu	Vybudovanie cyklotrasy Svodín - Gbelce
Garant	Obec Svodín
Partneri garanta	Realizačná firma
Začatie a ukončenie projektu	2026-2030
Stav projektu pred realizáciou	Potreba budovania voľnočasových a športových možností v obci a jej blízkom okolí
Cieľ projektu	Zlepšenie voľnočasovej vybavenosti
Výstupy	Cyklotrasa
Užívatelia	Obyvatelia obce a užívatelia cyklotrasy
Indikátory monitoringu	Dĺžka cyklotrasy, počet užívateľov
Zmluvné podmienky	Budú doplnené po podpise zmluvy ako výsledku verejného obstarávania
Riziká	Absencia vhodnej výzvy, nedostatok finančných prostriedkov obce na spolufinancovanie projektu, nedostatočné technické, finančné a personálne kapacity dodávateľa, nedostatočná pripravenosť žiadateľa
Poznámky	---
Realizácia projektu	



Program rozvoja obce Svodín na roky 2024-2030

Fáza/míľnik	Súčinnosť iného odboru alebo subjektu	Termín
Príprava a realizácia projektového zámeru	Externý realizátor v spolupráci s OÚ	2026-2030
Financovanie projektu		
Druh výdavku	Náklady spolu	Forma financovania projektu
Spracovanie a realizácia zámeru	1000 000	fondy EÚ, štátny rozpočet, rozpočet obce

Základné údaje o projektovom zámere č. 12		
Názov projektu	Výstavba a rekonštrukcia detských ihrísk	
Garant	Obec Svodín	
Partneri garanta	Realizátor projektu	
Začatie a ukončenie projektu	2024-2040	
Stav projektu pred realizáciou	Potreba podpory voľnočasových aktivít na území obce	
Cieľ projektu	Zvýšenie voľnočasových aktivít na území obce	
Výstupy	Zrekonštruované a vybudované ihriská	
Užívatelia	Obyvatelia obce a návštevníci obce	
Indikátory monitoringu	Počet ihrísk, počet užívateľov	
Zmluvné podmienky	Budú doplnené po podpise zmluvy ako výsledku verejného obstarávania	
Riziká	Absencia vhodnej výzvy, nedostatok finančných prostriedkov obce na spolufinancovanie projektu, nedostatočné technické, finančné a personálne kapacity dodávateľa, nedostatočná pripravenosť žiadateľa	
Poznámky	---	
Realizácia projektu		
Fáza/míľnik	Súčinnosť iného odboru alebo subjektu	Termín
Príprava a realizácia projektového zámeru	Obecný úrad a spoločenské organizácie	2024-2040
Financovanie projektu		
Druh výdavku	Náklady spolu	Forma financovania projektu
Spracovanie a realizácia zámeru	150 000	fondy EÚ, štátny rozpočet, rozpočet obce



Základné údaje o projektovom zámere č. 13		
Názov projektu	Výstavba geoparku	
Garant	Obec Svodín	
Partneri garanta	Realizátor	
Začatie a ukončenie projektu	2025-2040	
Stav projektu pred realizáciou	Potreba zachovania kultúrneho dedičstva prostredníctvom realizácie vykopávok	
Cieľ projektu	Zachovanie kultúrneho a historického dedičstva	
Výstupy	Realizované vykopávky	
Užívatelia	Obyvatelia obce	
Indikátory monitoringu	Plocha geoparku	
Zmluvné podmienky	Budú doplnené po podpise zmluvy ako výsledku verejného obstarávania	
Riziká	Absencia vhodnej výzvy, nedostatok finančných prostriedkov obce na spolufinancovanie projektu, nedostatočné technické, finančné a personálne kapacity dodávateľa, nedostatočná pripravenosť žiadateľa	
Poznámky	---	
Realizácia projektu		
Fáza/míľnik	Súčinnosť iného odboru alebo subjektu	Termín
Príprava a realizácia projektového zámeru	Externá projektová kancelária v spolupráci s OÚ	2025-2040
Financovanie projektu		
Druh výdavku	Náklady spolu	Forma financovania projektu
Spracovanie a realizácia zámeru	1 000 000	fondy EÚ, štátny rozpočet, rozpočet obce

Základné údaje o projektovom zámere č. 14		
Názov projektu	Budovanie vodozádržných opatrení	
Garant	Obec Svodín	
Partneri garanta	Realizátor projektu	
Začatie a ukončenie projektu	2025-2040	
Stav projektu pred	Potreba zlepšenia stavu životného prostredia	



Program rozvoja obce Svodín na roky 2024-2030

realizáciou		
Cieľ projektu	Budovanie vodozádržných opatrení	
Výstupy	Realizované vodozádržné opatrenia	
Užívatelia	Obyvatelia obce a okolia	
Indikátory monitoringu	Počet vodozádržných opatrení, počet dotknutých osôb	
Zmluvné podmienky	Budú doplnené po podpise zmluvy ako výsledku verejného obstarávania	
Riziká	Absencia vhodnej výzvy, nedostatok finančných prostriedkov obce na spolufinancovanie projektu, nedostatočné technické, finančné a personálne kapacity dodávateľa, nedostatočná pripravenosť žiadateľa	
Poznámky	---	
Realizácia projektu		
Fáza/míľnik	Súčinnosť iného odboru alebo subjektu	Termín
Príprava a realizácia projektového zámeru	Externá projektová kancelária v spolupráci s OÚ	2025-2040
Financovanie projektu		
Druh výdavku	Náklady spolu	Forma financovania projektu
Spracovanie a realizácia zámeru	800 000	fondy EÚ, štátny rozpočet, rozpočet obce

Základné údaje o projektovom zámere č. 15	
Názov projektu	Realizácia výsadby zelene
Garant	Obec Svodín
Partneri garanta	Realizátor projektu
Začatie a ukončenie projektu	2025-2040
Stav projektu pred realizáciou	Potreba zlepšenia stavu životného prostredia
Cieľ projektu	Realizácia výsadby zelene
Výstupy	Vysadená zeleň
Užívatelia	Obyvatelia obce a okolia
Indikátory monitoringu	Plocha priestorov, počet dotknutých osôb
Riziká	Absencia vhodnej výzvy, nedostatok finančných prostriedkov obce na spolufinancovanie projektu, nedostatočné technické, finančné a personálne kapacity dodávateľa, nedostatočná pripravenosť žiadateľa



Program rozvoja obce Svodín na roky 2024-2030

Poznámky	---	
Realizácia projektu		
Fáza/míľnik	Súčinnosť iného odboru alebo subjektu	Termín
Príprava a realizácia projektového zámeru	Externá projektová kancelária v spolupráci s OÚ	2025-2040
Financovanie projektu		
Druh výdavku	Náklady spolu	Forma financovania projektu
Spracovanie a realizácia zámeru	250 000	fondy EÚ, štátny rozpočet, rozpočet obce

Základné údaje o projektovom zámere č. 16		
Názov projektu	Vybudovanie vodozádržného jazierka	
Garant	Obec Svodín	
Partneri garanta	Realizátor projektu	
Začatie a ukončenie projektu	2025-2040	
Stav projektu pred realizáciou	Potreba zlepšenia stavu životného prostredia	
Cieľ projektu	Budovanie vodozádržného jazierka	
Výstupy	Vodozádržné jazierka	
Užívatelia	Obyvatelia obce a okolia	
Indikátory monitoringu	Plocha jazierka, počet dotknutých osôb	
Zmluvné podmienky	Budú doplnené po podpise zmluvy ako výsledku verejného obstarávania	
Riziká	Absencia vhodnej výzvy, nedostatok finančných prostriedkov obce na spolufinancovanie projektu, nedostatočné technické, finančné a personálne kapacity dodávateľa, nedostatočná pripravenosť žiadateľa	
Poznámky	---	
Realizácia projektu		
Fáza/míľnik	Súčinnosť iného odboru alebo subjektu	Termín
Príprava a realizácia projektového zámeru	Externá projektová kancelária v spolupráci s OÚ	2025-2040
Financovanie projektu		
Druh výdavku	Náklady spolu	Forma financovania projektu



Program rozvoja obce Svodín na roky 2024-2030

Spracovanie a realizácia zámeru	300 000	fondy EÚ, štátny rozpočet, rozpočet obce
---------------------------------	---------	--

Základné údaje o projektovom zámere č. 17		
Názov projektu	Výstavba multifunkčného ihriska	
Garant	Obec Svodín	
Partneri garanta	Realizátor projektu	
Začatie a ukončenie projektu	2025-2040	
Stav projektu pred realizáciou	Potreba podpory voľnočasových aktivít na území obce	
Cieľ projektu	Zvýšenie voľnočasových aktivít na území obce	
Výstupy	Vybudované ihriská	
Užívatelia	Obyvatelia obce a návštevníci obce	
Indikátory monitoringu	Počet ihrísk, počet užívateľov	
Zmluvné podmienky	Budú doplnené po podpise zmluvy ako výsledku verejného obstarávania	
Riziká	Absencia vhodnej výzvy, nedostatok finančných prostriedkov obce na spolufinancovanie projektu, nedostatočné technické, finančné a personálne kapacity dodávateľa, nedostatočná pripravenosť žiadateľa	
Poznámky	---	
Realizácia projektu		
Fáza/míľnik	Súčinnosť iného odboru alebo subjektu	Termín
Príprava a realizácia projektového zámeru	Obecný úrad a spoločenské organizácie	2025-2040
Financovanie projektu		
Druh výdavku	Náklady spolu	Forma financovania projektu
Spracovanie a realizácia zámeru	150 000	fondy EÚ, štátny rozpočet, rozpočet obce



ČASŤ 4 - Realizačná a implementačná časť

Realizačná časť popisuje postupy inštitucionálneho a organizačného zabezpečenia realizácie programu rozvoja obce Svodín a približuje systém monitorovania a hodnotenia plnenia programu rozvoja obce na základe stanovených merateľných ukazovateľov. Súčasťou tejto časti je aj vecný a časový harmonogram realizácie programu formou akčných plánov.

4. Implementačný plán a plán monitorovania

4.1. Nástroje na implementáciu stratégie

4.2. Postup pri implementácii PRO (rozdelenie úloh, činností a zodpovedností, časový harmonogram, implementačná štruktúra vrátane princípov, procesov a systému riadenia implementácie a riadenia rizík)

Za prípravu a realizáciu jednotlivých opatrení a aktivít a implementáciu stratégie definovanej v Programe rozvoja obce zodpovedá riadiaci orgán obce - obecné zastupiteľstvo, v rámci nasledovných krokov:

- spracovanie akčného plánu realizácie PRO na daný rozpočtový rok, s výhľadom na ďalšie dva roky, ktorý je schvaľovaný ako súčasť rozpočtu obce. V rámci daného akčného plánu sa rozhoduje v rámci OZ o zaradení konkrétnych projektov do prípravy a realizácie, pričom zaradeniu projektov do fázy prípravy a realizácie bude predchádzať verejné prerokovanie daného projektového zámeru, čo umožní verejnosti zapojiť sa do fázy prípravy a vyjadriť svoje názory a postoje k danému projektovému zámeru,
- spracovanie akčného plánu prebieha na základe údajov v schválenom rozpočte obce na daný rok, schválených strategických dokumentov obce a údajov odborných útvarov miestneho úradu obce,
- Obecné zastupiteľstvo zodpovedá za určenie riadiaceho výboru projektu, ktorý bude zodpovedať za realizáciu konkrétneho projektu,
- riadiaci výbor projektu informuje prostredníctvom realizačného plánu, ako aj osobne na OZ v určenom časovom intervale (podľa charakteru projektu), na základe čoho prijíma obecné zastupiteľstvo potrebné rozhodnutia,
- počas prípravy a realizácie projektu riadiaci výbor sleduje a hodnotí dosahovanie výsledkov projektu porovnaním s východiskovými hodnotami, ako aj prostredníctvom



ukazovateľov dopadu, pričom informácie sa zaznamenávajú do monitorovacích a hodnotiacich správ,

- monitorovacie a hodnotiace správy sú podkladom pre spracovanie celkového hodnotenia daného rozpočtového roku, ako aj pre prípravu akčného plánu na ďalšie rozpočtové obdobie,
- monitorovacie a hodnotiace správy za všetky už realizované akčné plány slúžia ako podklad pre priebežné hodnotenie postupu realizácie PRO, jeho prípadné zmeny a doplnky a na prípravu rozvojového dokumentu pre ďalšie programové obdobie, aktualizácia PRO bude uskutočnená podľa potreby, minimálne v horizonte každých 5-6 rokov,
- monitorovacie a hodnotiace správy zároveň slúžia pre priebežné monitorovanie a hodnotenie realizácie PRO pre potreby regionálnej a ústrednej štátnej správy podľa príslušných ustanovení zákona č. 539/2008 Z.z. o podpore regionálneho rozvoja v platnom znení (stanovuje ročný monitoring do 30.5. nasledujúceho roka).

4.3. Systém monitorovania a hodnotenia naplňania PRO

Systém monitorovania a hodnotenia PRO bude v obci Svodín vykonávaný systémovo a kontinuálne počas celého obdobia trvania platnosti dokumentu.

Monitorovanie chápe obec ako pravidelné sledovanie ukazovateľov strategického, resp. akčného plánu, ktoré je nevyhnutné realizovať priebežne, pričom monitorovanie prebieha na úrovni jednotlivých projektov a jednotlivých opatrení. Za prípravu monitorovacej správy zodpovedá starosta obce, pričom táto je predkladaná na schválenie obecnému zastupiteľstvu.

V prípade projektov financovaných zo zdrojov európskych a štrukturálnych fondov je obecnému zastupiteľstvu predkladaná aj monitorovacia správa schválená riadiacim orgánom. Cieľom monitorovania je získanie informácií o reálnom plnení opatrení na korekciu prípadného negatívneho vývoja.

Hodnotenie realizácie PRO prebieha minimálne jedenkrát ročne, t.j. k 31.12. daného roka, pričom na hodnotenie nadväzujú návrhy na aktualizáciu akčného alebo strategického plánu. Výsledky monitorovania sú podkladom pre hodnotenie realizácie PRO, pričom hodnotenie je stálym procesom sledovania zmien v jednotlivých opatreniach prostredníctvom navrhnutých ukazovateľov. Hodnotiace a monitorovacie správy PRO sú podkladom pre rozhodnutie



samosprávy o riadení realizácie programu, prípadne o korekciách stratégie alebo projektových zámerov, s účelom dosiahnutia stanovených cieľov jednotlivých prioritných oblastí.

Plán priebežných hodnotení PRO pre obdobie 2024-2030		
Typ hodnotenia	Vykonať prvýkrát	Dôvod vykonania/periodicita
Strategické	Najskôr po roku 2025	Podľa rozhodnutia obce/koordinátora PRO a vzniknutej spoločenskej potreby
Operatívne	V prípade potreby	
Tematické	2025	Téma hodnotenia identifikovaná ako riziková časť vo výročnej monitorovacej správe za predchádzajúci kalendárny rok
Ad hoc mimoriadne	V prípade potreby	Pri značnom odklone od stanovených cieľov a hodnôt ukazovateľov
AD hoc hodnotenie celého PRO alebo jeho časti		Na základe rozhodnutia starostu, kontrolného orgánu obce, podnetu poslancov - na základe protokolu NKÚ SR, správy auditu a pod.

1. Riziká implementácie a ich prevencia					
Druh rizika	Väzba rizika na cieľ resp. nástroj implementácie PRO	Nežiaduce dôsledky	Zdroj rizika	Pravdepodobnosť výskytu	Zodpovednosť za monitorovanie a realizáciu opatrenia
Technické riziko	Verejné budovy vo vlastníctve obce Technická infraštruktúra obce	Zastaraný technický stav budov a tech. stav infraštruktúry, vysoké prevádzkové náklady a náklady na údržbu	Nedostatok finančných prostriedkov na obnovu budov a technickú infraštruktúru	90%	Obec
Ekologické riziko	Životné prostredie	Vytváranie čiernych skládok	Obyvatelia obce a blízkeho	70%	Obec



			okolia		
Sociálne riziko	Spoločenský život a zánik tradícií	Nízka kvalita spoločenského života	Nezáujem verejnosti o veci verejné	90%	Obec
Ekonomické riziko	Rozpočet obce	Nízke zdroje na rozvoj obce	Štát a jeho politika	90%	Obec

AKČNÝ PLÁN PRE ROZPOČTOVÝ ROK 2024 S VÝHLADOM DO ROKU 2025

irelevantné

Hodnotiace tabuľky pre výber projektov

V podmienkach obce Svodín, vzhľadom na jej veľkosť, nie je vytvorené konkurenčné prostredie pre posudzovanie, hodnotenie a výber projektov do Programu rozvoja obce, do Akčného plánu alebo pri začatí realizácie. V obmedzenom režime možno chápať ako určité konkurenčné prostredie len formu Obecného zastupiteľstva, vo fáze výberu projektov pre ich zaradenie do fáze realizácie. Posudzovanie kvality projektu z hľadiska jeho konkurencieschopnosti je však mimoriadne dôležité a nevyhnutné pri príprave a podaní žiadostí o nenávratné finančné prostriedky zo štátneho rozpočtu, ako aj zo zdrojov EÚ. Obec Svodín preto pri predkladaní projektov o NFP bude postupovať v zmysle stanovených kritérií:

- platná projektová dokumentácia a stavebné povolenie/splnená ohlasovacia povinnosť,
- vysporiadané vlastnícke vzťahy k pozemkom a majetku v rámci projektu,
- preukázateľne zabezpečené predfinancovanie, ako aj spolufinancovanie projektu,
- zabezpečený súlad projektu s hlavnými rozvojovými dokumentmi - Programom rozvoja obce Svodín, Programom hospodárskeho a sociálneho rozvoja Nitrianskeho samosprávneho kraja, ako aj iných odvetvových dokumentov.

Hodnotiacia tabuľka pre výber projektov:

Poradové číslo projektu	Hodnotiacia kategória	Hodnotiace kritérium	Konečné hodnotenie: Spĺňa/Nespĺňa	Získaný počet bodov

Konečné hodnotenie

Body



Program rozvoja obce Svodín na roky 2024-2030

Priorita	Menej prioritný projekt, jeho realizácia nemá výrazný vplyv na naplnenie cieľa	Nízka	0-5
	Prioritný projekt pre naplnenie cieľa, ale nezabezpečuje jeho úplné dosiahnutie	Stredná	6-9
	Prioritný projekt, ktorý má výrazný vplyv na naplnenie cieľa a zabezpečuje jeho úplné dosiahnutie	Vysoká	10-15



ČASŤ 5 - Finančná časť

1. Plán využitia/aktivizácie zdrojov vrátane finančného plánu

Finančná časť poukazuje na finančné zabezpečenie jednotlivých opatrení a aktivít, inštitucionálnu a organizačnú stránku realizácie Programu rozvoja obce Svodín. Súčasťou tejto časti je aj vymedzenie indikatívneho finančného plánu na celú realizáciu PRO a model viaczdrojového financovania.

Verejné zdroje z obecného rozpočtu a súkromné zdroje zodpovedajú v navrhnutom spôsobe financovania projektu minimálnemu povinnému podielu spolufinancovania pri využití prostriedkov zo štátneho rozpočtu a z fondov EÚ. Na finančné zabezpečenie opatrení a aktivít stanovených v PRO pre roky 2024-2030 bude obec môcť čerpať z týchto zdrojov:

- vlastné zdroje - rozpočet obce a mimoriadne príjmy,
- externé zdroje - fondy Európskej únie, dotácie zo štátneho rozpočtu a účelových fondov (Envirofond, MF SR), dotácie z rozpočtu samosprávneho kraja, bankové úvery, dary a príspevky od právnických a fyzických osôb, dary a príspevky iných inštitúcií.

Časový postup realizácie jednotlivých projektov však bude optimalizovaný podľa dostupnosti zdrojov z operačných programov.

Obec Svodín nemá dostatok vlastných zdrojov na zabezpečenie trvalo udržateľného rozvoja, sociálnej a environmentálnej oblasti. Obec nie je schopná takéto zdroje vytvoriť vlastnou hospodárskou činnosťou a nedostáva ani dostatok takýchto zdrojov zo štátneho rozpočtu, prípadne z rozpočtu vyššieho územného celku. Pre zabezpečenie trvalo udržateľného rozvoja je teda obec odkázaná na využívanie viaczdrojového financovania jednotlivých opatrení, aktivít a projektov, kedy dochádza k prepojeniu obecného rozpočtu na programový rozpočet vyššieho územného celku, na štátny rozpočet, ako aj na využívanie prostriedkov zo štrukturálnych fondov EÚ. Obec v rámci nového programového obdobia, po roku 2022 počíta s minimálnou požiadavkou spoluúčasti 10% na spolufinancovaní projektov.

Harmonogram rozdelenia finančných prostriedkov v rámci jednotlivých rokov v nasledujúcej tabuľke predstavuje len odhad a plán čerpania, presné termíny realizovania jednotlivých projektov budú stanovené podľa aktuálnych výziev, dostupných úverových zdrojov, získaných dotácií a výšky vlastných zdrojov z rozpočtu obce.



Program rozvoja obce Svodín na roky 2024-2030

Identif ikátor	Špecifický cieľ	Obdobie realizácie	Rozpočet spolu (tis)	2024 (tis)	2025 (tis)	2026 (tis)	2027 (tis)	2028 (tis)	2029 (tis)	2030 (tis)	2024-2030 (tis)
1.1.1	Vybudovanie kanalizačnej siete	2026- 2030	15000	0	0	0	5000	5000	5000	0	15000
1.1.2	Rekonštrukcia cintorínov	2025- 2040	1000	0	0	300	300	400	0	0	1000
1.2.1	Obnova a vybudovanie miestnych komunikácií	2025- 2040	2300	0	0	300	500	500	500	500	2300
HOSPODÁRSKA OBLASŤ			18300	0	0	600	5800	5900	5500	500	18300
2.1.1	Obnova budovy telocvične	2025- 2040	600	0	0	0	300	300	0	0	600
2.1.2	Obnova verejných budov	2025- 2030	2000	0	400	400	400	400	400	0	2000
2.1.3	Energetické zefektívnenie verejných budov	2026- 2040	1000	0	0	0	250	250	250	250	1000
2.1.4	Vybudovanie zariadení pre seniorov	2025- 2040	2000	0	0	500	500	500	500	0	2000
2.2.1	Vybudovanie vyhladkovej veže	2025- 2030	300	0	0	150	150	0	0	0	300
2.2.2	Budovanie cyklociest	2025- 2030	1500	0	0	500	500	500	0	0	1500
2.2.3	Výstavba a rekonštrukcia detských ihrísk	2025- 2040	150	0	50	50	50	0	0	0	150
2.2.4	Výstavba multifunkčného ihriska	2025- 2040	150	0	150	0	0	0	0	0	150
2.3.1	Výstavba geoparku	2025- 2040	1000	0	0	0	0	350	350	300	1000
SOCIÁLNA OBLASŤ			8700	0	600	1600	2150	2300	1500	550	8700
3.1.1	Budovanie vodozadržných opatrení	2025- 2040	800	0	0	0	0	400	400	0	800
3.1.2	Realizácia výsadby zelene	2025- 2040	250	0	0	50	50	50	50	50	250
3.1.3	Vybudovanie vodozadržného jazierka	2026- 2040	300	0	0	0	0	150	150	0	300
ENVIRONMENTÁLNA OBLASŤ			1350	0	0	50	50	600	600	50	1350



ČASŤ 6 - Záver

Program rozvoja obce Svodín vychádza zo základných potrieb obce, pričom hlavným cieľom rozvoja je zabezpečiť kvalitný životný štandard jej obyvateľov a zvyšovať konkurencieschopnosť obce a regiónu.

Program identifikuje rozvojový potenciál obce, poukazuje na silné stránky, identifikuje príležitosti, pričom však neopomína súčasné nedostatky, slabé stránky a problémy, ako aj potenciálne riziká a hrozby, ktoré sa počas realizácie projektových zámerov môžu vyskytnúť. Formulácia dokumentu smerovala k analýze všetkých hlavných problémov obce a života v nej – dopravná a technická infraštruktúra, životné prostredie, vzhľad a atraktivita obce, životná úroveň, rozvoj cestovného ruchu či možnosti voľnočasových aktivít. Dokument na základe kooperácii viacerých strán navrhuje viaceré projektové zámery, ktoré by prispeli k dosiahnutiu želaného stavu a zaisteniu zlepšenia súčasných podmienok.

PRO Svodín na roky 2024-2030 bol spracovaný v súlade s *Metodikou tvorby a implementácie programov hospodárskeho rozvoja a sociálneho rozvoja regiónov, programov rozvoja obcí a skupín obcí s uplatnením princípov udržateľného smart (inteligentného, rozumného) rozvoja, verzia 1.0.3.*

Jedná sa o strednodobý strategický dokument, ktorý poukazuje na snahu samosprávy o smerovanie obce k udržateľnému hospodárskemu rozvoju a k napĺňaniu vízie. Zároveň sa jedná o otvorený dokument, ktorý je možné v prípade realizácie aktualizovať na základe aktuálnych potrieb obce. Úspešnosť definovaných projektov a aktivít rozvoja však primárne závisí od aktívnej podpory a účasti všetkých obyvateľov obce a aktérov rozvoja na území obce.



6.1 ZÁVEREČNÁ SPRÁVA

Schválenie PRO	
Názov dokumentu	Program rozvoja obce Svodín na roky 2024-2030
Štruktúra dokumentu	<p>Časť 1 – Analytická časť Analytická časť obsahuje komplexné hodnotenie a analýzu východiskovej situácie obce s väzbami na širšie územie.</p> <p>Časť 2 – Strategická časť Táto časť obsahuje stratégiu rozvoja územia pri zohľadnení jeho vnútorných špecifik a určuje hlavné ciele a priority rozvoja obce.</p> <p>Časť 3 – Realizačná a implementačná časť Zameriava sa na popis postupov inštitucionálneho a organizačného zabezpečenia realizácie PRO, systém monitorovania a hodnotenia plnenia PRO s ustanovením merateľných ukazovateľov, tiež vecný a časový harmonogram realizácie PRO formou akčných plánov.</p> <p>Časť 4 – Finančná časť Obsahuje finančné zabezpečenie jednotlivých opatrení a aktivít, inštitucionálnu a organizačnú stránku realizácie PRO.</p>
Spracovanie	<p>Program rozvoja obce Svodín na roky 2024-2030 bol spracovaný v súlade s <i>Metodikou tvorby a implementácie programov hospodárskeho rozvoja a sociálneho rozvoja regiónov, programov rozvoja obcí a skupín obcí s uplatnením princípov udržateľného smart (inteligentného, rozumného) rozvoja, verzia 1.0.3.</i></p> <ul style="list-style-type: none">- spracovanie na kľúč, vypracovanie odborne spôsobilou osobou,- s poslancami, starostkou a pracovníkmi samosprávy. <p>Spracovanie dokumentu prebiehalo v termíne od januára – do mája 2024.</p> <p>Riadiaci tím pozostával z: Dodávateľ: PhDr. Vladimíra Pazderová, PhD. Starosta obce: Mgr. Szabolcs Méri Poslanci obecného zastupiteľstva: Ing. Gergely Bartos, Judit Csókás, Ing. Gabriel Laczkó, Ing. Erik Barna, Ing. Antal Molnár, Ing. Szabolcs Lebec, Norbert Dékány, Bc. Boglárka Víghová, Ing. Štefan Šimonka</p> <p>Financovanie spracovania dokumentu obec hradí z vlastných zdrojov.</p>
Prerokovanie	<p>V rámci verejného pripomienkovania, dokument bol uverejnený na internetovej stránke obce Svodín a bol k nahliadnutiu na Obecnom úrade Svodín. V rámci možnosti pripomienkovania neboli doručené od občanov žiadne pripomienky.</p>
Schválenie	<p>Obecné zastupiteľstvo schvaľuje Program rozvoja obce Svodín na roky 2024-2030 bez pripomienok.</p> <p>Dňa: 3.6.2024 Číslo uznesenia OZ: 201/03062024</p>



Podpis štatutárneho zástupcu:

.....

Mgr. Szabolcs Méri, starosta obce



PRÍLOHY

PRÍLOHA 1 - Zoznam členov riadiaceho tímu, pracovných skupín a partnerov zapojených do spracovania PRO

Meno	Pozícia	Kontakt
PhDr. Vladimíra Pazderová, PhD.	Externý dodávateľ	0907 703 218 vladimira.pazderova@a-w-a.eu
Zoznam členov riadiaceho tímu		
Mgr. Szabolcs Méri	Starosta obce	0907 711 546 starosta@svodin.sk
Zoznam členov pracovných skupín		
Funkcia v strategickom plánovaní	Funkcia v pracovnom zaradení	
Hospodárska skupina		
Ing. Antal Molnár	zodpovedný za finančnú časť, finančné plánovanie a rozpočty	antal.molnar@gmail.com
Ing. Gergely Bartos	riadenie procesu spracovania, zodpovedná za realizačnú časť	bakigergely@gmail.com
Bc. Ildikó Sárαι	zodpovedný za stanovené ciele a opatrenia	ucto@svodin.sk
Sociálna skupina		
Ing. Štefan Šimonka	zodpovedný za strategickú a programovú časť	stefan.simonka@basf.com
Sláva Križáková	zodpovedná za strategickú a programovú časť	matrika@svodin.sk
Environmentálna skupina		
Ing. Gabriel Laczkó	dohľad nad jednotlivými zámermi	lg@craniumprint.sk
Ing. Erik Barna	dohľad nad jednotlivými zámermi	erikbarna.EB@gmail.com
Zoznam partnerov zapojených do spracovania PRO		



PRÍLOHA 2 - Zoznam skratiek použitých v Programe rozvoja obce Svodín

EÚ	Európska únia
PHSR	Program hospodárskeho a sociálneho rozvoja
PRO	Program rozvoja obce
NFP	Nenávratný finančný príspevok
NSRR	Národná stratégia regionálneho rozvoja
NUTS	Nomenklatúra územných štatistických jednotiek
OcÚ	Obecný úrad
OP	Operačný program
OZ	Obecné zastupiteľstvo
SR	Slovenská republika
SWOT analýza	Analýza silných a slabých stránok, príležitostí a hrozieb
SZČO	Samostatne zárobkovo činná osoba
SODB	Sčítanie obyvateľov, domov a bytov
ŠÚSR	Štatistický úrad Slovenskej republiky
NSK	Nitriansky samosprávny kraj
UPN	Územný plán
ŽoNFP	Žiadosť o nenávratný finančný príspevok
Z.z.	Zbierka zákonov



PRÍLOHA 3 - Zámer spracovania PRO

Názov dokumentu	Program rozvoja obce Svodín na roky 2024-2030
Forma spracovania	PRO bol spracovaný externými odborníkmi v spolupráci s pracovníkmi obce.
Riadenie procesu spracovania	Proces spracovania PRO prebehol za účasti pracovných skupín, ktoré mali za úlohu riadiť jednotlivé oblasti pôsobnosti: hospodársku, environmentálnu a sociálnu.
Obdobie spracovania	Spracovanie PRO prebiehalo v období od januára do mája 2024. Harmonogram spracovania je bližšie rozpracovaný v prílohe 6.
Financovanie spracovania	<ul style="list-style-type: none"> - náklady na vlastné spracovanie – experti - náklady na získanie informačných podkladov – štatistiky, analýzy, prognózy, dotazníky, - náklady na stretnutia – pracovné skupiny a verejnosť, - náklady na publicitu – tlač informačných materiálov, úprava elektronických médií.

Zdroj: vlastné spracovanie

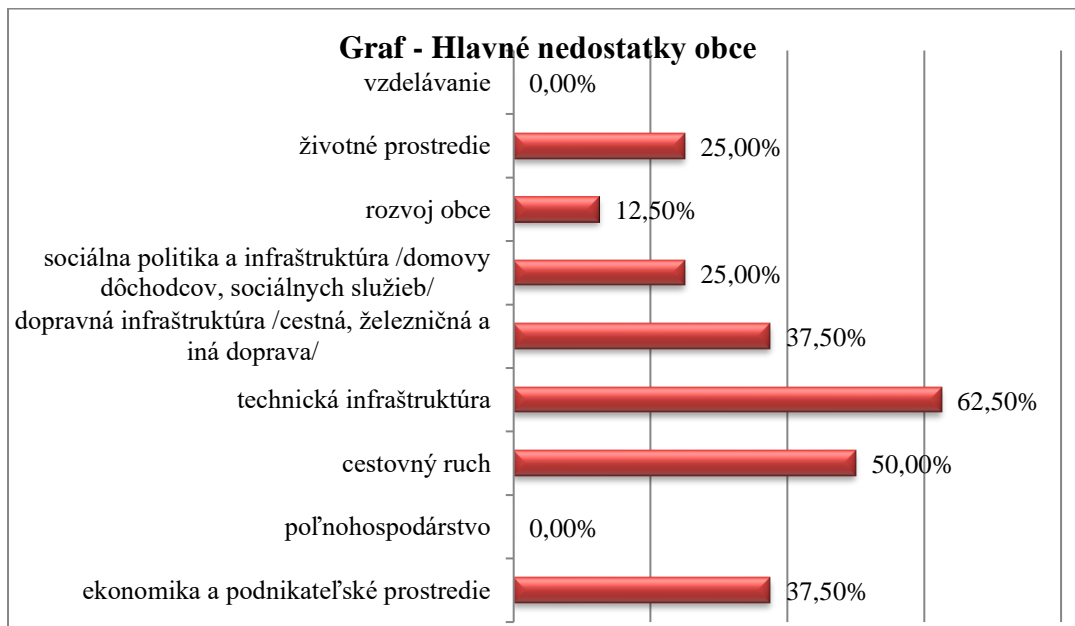
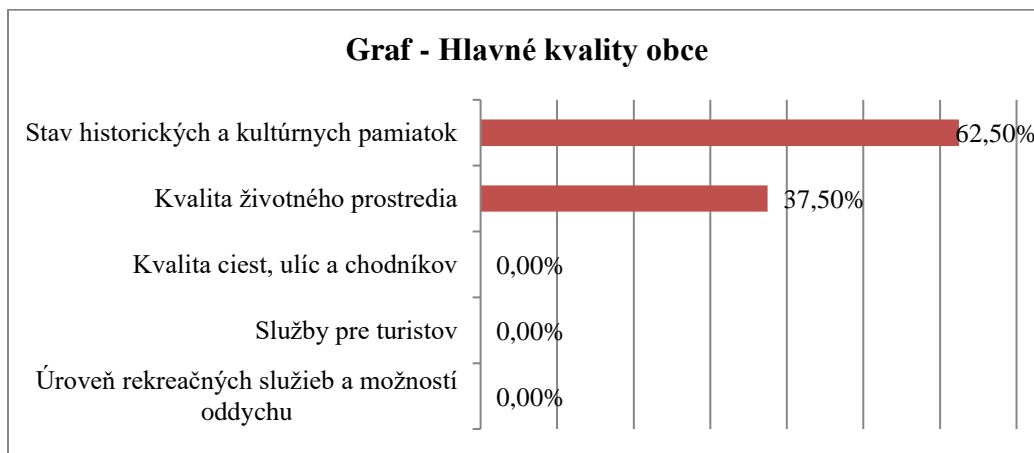
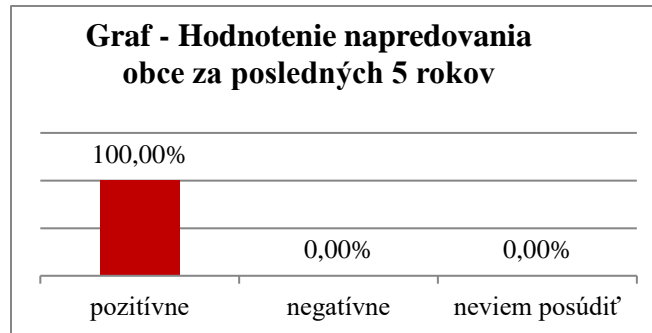
PRÍLOHA 4 - Harmonogram spracovania PRO

Harmonogram spracovania PRO - rok 2024												
	I	II	III	IV	V	VI	VII	VIII	IX	X	XI	XII
Úvod	X											
Analytická časť		X										
Strategická časť			X	X								
Realizačná a implementačná časť			X	X								
Finančná časť				X	X							
Záver					X							



PRÍLOHA 5 - Výsledky dotazníkového prieskumu

Vnímanie rozvoja obce obyvateľmi / 8 respondentov





Program rozvoja obce Svodín na roky 2024-2030

Hlavné zameranie obce v budúcom období	
rekonštrukcia miestnych komunikácií	37,50%
podpora rozvoja podnikania	25,00%
rekonštrukcia verejných budov	0,00%
rozšírenie ponuky a kvality obchodu a služieb	12,50%
starostlivosť o pamiatky	0,00%
vybudovanie nových ihrísk a športovísk	12,50%
podpora ďalšieho vzdelávania obyvateľov	0,00%
informačné systémy obce	0,00%
ochrana prírody a životného prostredia	37,50%
úprava verejných priestranstiev	0,00%
rozvoj cestovného ruchu	25,00%
kultivácia a výsadba zelene	0,00%
bytová výstavba a nové stavebné pozemky	75,00%
rozšírenie existujúcich kultúrnych podujatí	0,00%
spoločenský život	0,00%
poskytovanie sociálnej starostlivosti	12,50%

Ďalšie návrhy na zameranie obce
Rekonštrukcia miestnych komunikácií
Vybudovanie nájomných bytov
Vybudovanie domu dôchodcov
Vybudovanie cyklotrasy Svodín-Nová Vieska-Gbelce-Svodín
Vybudovanie ubytovacích zariadení
Zabezpečenie sociálnych služieb pre seniorov
Vodozádržné opatrenia
Vybudovanie rozhľadne pri lese
Rekonštrukcia fasády kultúrneho domu
Rekonštrukcia domu služieb
Vybudovanie turistického centra
Vybudovanie časti pevnosti Rondela
Vybudovanie náučného chodníka
Vypracovanie marketingového plánu cestovného ruchu
Rozvoj zberného dvora